




Evropská unie  
Evropský sociální fond  
Operační program Zaměstnanost



# PROGRAM ROZVOJE OBCE VELKÁ JESENICE



na období let 2020–2025

Únor 2020

**Zpracovatel:**

Svazek obcí "ÚPA"  
náměstí T. G. Masaryka 120  
549 41 Červený Kostelec  
IČ: 71211721

V rámci zpracovatelské organizace dokument vytvořily:

Jméno a příjmení: Ing. Lucie Kupková, Ing. Jana Somernitzová  
Telefon: +420 773 170 200, +420 776 597 807  
E-mail: kupkovapro@gmail.com, jana.somernitzova@gmail.com

Dokument byl vytvořen v rámci projektu „Efektivní správa obcí Červenokostelecka a Českoskalicka“ registrační číslo CZ.03.4.74/0.0/0.0/16\_058/0007446. Financování projektu bylo následující: prostředky z Evropské unie (85 %), prostředky ze státního rozpočtu (10 %), vlastní zdroje (5 %).

# OBSAH

<b>1</b>	<b>Úvod.....</b>	<b>4</b>
<b>2</b>	<b>Analytická část.....</b>	<b>6</b>
	<b>2.1 Charakteristika obce Velká Jesenice.....</b>	<b>6</b>
	2.1.1 Území.....	6
	2.1.1.1 Geografická poloha .....	6
	2.1.1.2 Členění obce a základní informace o obci .....	8
	2.1.1.3 Ráz krajiny a přírodní prostředí .....	9
	2.1.1.4 Základní historie obce a její vliv na současnost.....	11
	2.1.2 Obyvatelstvo.....	12
	2.1.2.1 Demografická situace .....	12
	2.1.2.2 Sociální situace .....	16
	2.1.2.3 Život v obci .....	17
	2.1.3 Hospodářství.....	19
	2.1.3.1 Ekonomická situace .....	19
	2.1.3.2 Trh práce.....	22
	2.1.3.3 Cestovní ruch.....	24
	2.1.4 Infrastruktura .....	25
	2.1.4.1 Dopravní infrastruktura .....	25
	2.1.4.2 Dopravní obslužnost.....	25
	2.1.4.3 Technická infrastruktura .....	27
	2.1.5 Vybavenost obce .....	29
	2.1.5.1 Bydlení.....	29
	2.1.5.2 Školství a vzdělávání .....	30
	2.1.5.3 Zdravotnictví.....	30
	2.1.5.4 Sociální služby.....	31
	2.1.5.5 Kultura .....	31
	2.1.5.6 Sport a tělovýchova .....	31
	2.1.6 Životní prostředí .....	32
	2.1.6.1 Současný stav životního prostředí.....	32
	2.1.7 Správa obce .....	39
	2.1.7.1 Obecní úřad a kompetence obce .....	39
	2.1.7.2 Hospodaření a majetek obce.....	40

2.1.7.3	Bezpečnost .....	43
2.1.7.4	Partnerství obce .....	46
<b>2.2</b>	<b>Zhodnocení dotazníkového šetření .....</b>	<b>48</b>
<b>2.3</b>	<b>Výsledky veřejného projednávání .....</b>	<b>60</b>
<b>2.4</b>	<b>Východiska pro návrhovou část .....</b>	<b>63</b>
2.4.1	Potenciál vyplývající z analýzy současného stavu .....	64
2.4.2	Návaznost na jiné strategické dokumenty .....	65
2.4.3	Limity rozvoje .....	66
2.4.4	SWOT analýza.....	66
<b>3</b>	<b>Strategická část.....</b>	<b>70</b>
<b>3.1</b>	<b>Vize .....</b>	<b>72</b>
<b>3.2</b>	<b>Klíčové oblasti rozvoje.....</b>	<b>72</b>
3.2.1	Klíčová oblast rozvoje INFRASTRUKTURA.....	74
3.2.2	Klíčová oblast rozvoje ŽIVOTNÍ PROSTŘEDÍ.....	78
3.2.3	Klíčová oblast rozvoje VOLNÝ ČAS A PAMÁTKY.....	81
<b>3.3</b>	<b>Podpora realizace Programu rozvoje.....</b>	<b>84</b>
<b>4</b>	<b>Akční plán.....</b>	<b>85</b>
<b>5</b>	<b>Implementační část.....</b>	<b>92</b>
5.1	Systém řízení a organizačního zajištění naplňování Programu rozvoje.....	92
5.2	Systém financování Programu rozvoje .....	93
5.3	Systém aktualizace Programu rozvoje .....	94
5.4	Systém monitoringu a vyhodnocování realizace Programu rozvoje .....	95
<b>6</b>	<b>Seznamy .....</b>	<b>100</b>
6.1	Seznam použitých zdrojů .....	100
6.2	Seznam zkratk .....	101
6.3	Seznam tabulek.....	103
6.4	Seznam grafů .....	104
6.5	Seznam obrázků .....	104
6.6	Seznam schémat .....	104
6.7	Seznam příloh .....	104

# 1 Úvod

Program či strategie rozvoje obce Velká Jesenice je základní plánovací dokument, který představuje hlavní nástroj řízení rozvoje obce. V podstatě definuje postup, jak se dostat z bodu A do bodu B. Bod A je současnost, tedy jak to v obci v současnosti vypadá, jakými různorodými prostředky obec disponuje, které služby jsou v obci k dispozici atd. Bod B představuje budoucí stav, tedy jak chceme, aby to v obci vypadalo v budoucnosti, co zde má být přítomno, co naopak odstraněno apod. Celý dokument je rozdělen do několika hlavních částí.

První částí je **analytická část**, která popisuje stávající situaci v obci. Převážně je zde věnována pozornost charakteristice obce, která je rozdělena do sedmi hlavních kapitol – území, obyvatelstvo, hospodářství, infrastruktura, vybavenost obce, životní prostředí a správa obce. Dále jsou zhodnoceny výsledky získané z dotazníkového šetření a z veřejných projednávání týkajících se rozvoje obce. Analytická část dále obsahuje východiska pro návrhovou část. Rozebrán je potenciál vyplývající z analýzy současného stavu, návaznost dokumentu na jiné rozvojové dokumenty, dále jsou definovány limity rozvoje a provedena tzv. analýza SWOT.

Druhou částí je **strategická část**. Zde je formulována vize, která definuje to, o co v území usilujeme a čeho chceme dosáhnout. Následně jsou formulovány strategické cíle (prioritní rozvojové oblasti), které vyplynuly z vyhodnocení současného stavu a z provedených šetření (dotazníkové šetření, veřejná projednávání, konzultace s vedením obce), a na které by bylo vhodné se zaměřit, aby v obci docházelo k rozvoji. V rámci jednotlivých strategických cílů jsou navržena konkrétní opatření a aktivity, jejichž realizace by měla vést k naplnění a dosažení daných strategických cílů.

Třetí částí je **akční plán**. Náplní je plán realizace projektů pro nejbližší časové období, zpravidla jednoho až dvou let. Konkrétní projekty jsou blíže popsány, zdůvodněn je jejich přínos k rozvoji obce, zdroje financování a návaznost na rozpočet obce, předpokládané časové období nutné pro realizaci, místo realizace projektu atd. Projekty, jejichž realizace bude naplánována v dalších letech programového období, budou obsaženy v zásobníku projektů.

Čtvrtou, závěrečnou částí, je **implementační část**. Obsaženy jsou informace o organizačním zajištění realizace programu, dále jsou definovány monitorovací indikátory, díky kterým lze sledovat, zda dochází k realizaci opatření a konkrétních aktivit a následně k naplňování strategických cílů. Obsaženy jsou i informace, jak bude plán zaveden do rozhodovacích mechanismů obce. Nelze opomenout ani informace, jak bude probíhat aktualizace programového dokumentu.

Významným aspektem strategie je **zapojení veřejnosti**. Každý obyvatel obce a každý subjekt v obci působící měl možnost se vyjádřit k rozvoji obce prostřednictvím **dotazníkového šetření** (proběhlo od 23. července do 23. srpna 2019) či na **veřejném projednávání**, které proběhlo 27. 1. 2020 (blíže viz kap. 2.2 Zhodnocení dotazníkové šetření a kap. 2.3 Výsledky veřejného projednávání).

Celý proces tvorby Programu rozvoje obce (dále jen PRO) Velká Jesenice na období 2020–2025 byl zahájen 1. 3. 2018.

Zpracování analytické části probíhalo od května roku 2018. Analytická část byla průběžně aktualizována, aby uvedené informace byly co nejvíce aktuální. V rámci této části bylo provedeno i dotazníkové šetření a veřejné projednávání (viz výše). Zpracování strategické části navázalo na analytickou část. I tato část PRO byla podle potřeby aktualizována do finální podoby. Další části PRO, tj. akční plán (včetně zásobníku projektových záměrů) a implementační část byly představitelům obce elektronicky předány 17. 2. 2020. V průběhu období byl PRO finalizován. Finální verze **PRO obce Velká Jesenice na období 2020–2025** byla představitelům obce předána v dohodnutém formátu.

V rámci zpracování tohoto dokumentu byly využity různorodé informační zdroje. Jmenovat lze knihy, odborné časopisy, statistické materiály, množství internetových zdrojů, strategické dokumenty celostátní, regionální a místní úrovně, které s tímto rozvojovým dokumentem souvisí či mapové podklady. Všechny použité zdroje dat jsou v práci řádně citovány a jejich kompletní přehled je uveden v závěru práce. Řada informací byla získána prostřednictvím konzultací s představiteli obce Velká Jesenice, z provedeného dotazníkového šetření a z výstupů z veřejného projednávání.

## **2 Analytická část**

Tato kapitola se zabývá geografickou analýzou obce Velká Jesenice. Jedná se především o analýzu regionální geografie (popis území) a socioekonomické geografie (obyvatelstvo, hospodářství apod.). Analytická část je rozdělena do čtyř dílčích částí. První dílčí část se zabývá charakteristikou obce, druhá zhodnocením dotazníkového šetření, třetí vyhodnocením veřejného projednávání a čtvrtá východisky pro návrhovou část.

### **2.1 Charakteristika obce Velká Jesenice**

Charakteristika obce je rozčleněna na sedm hlavních oblastí – území, obyvatelstvo, hospodářství, infrastruktura, vybavenost obce, životní prostředí a správa obce. Každá tato oblast se zabývá dílčí charakteristikou obce Velká Jesenice, která tematicky s danou oblastí souvisí.

#### **2.1.1 Území**

##### **2.1.1.1 Geografická poloha**

Obec Velká Jesenice se nachází v severovýchodních Čechách. V rámci územního členění je součástí Královéhradeckého kraje a v rámci kraje patří územně do okresu Náchod, kde se rozkládá v jeho jižní části (obrázek 1). Zeměpisné souřadnice obce jsou 50.3610772 N, 16.0376308 E.

Z pohledu správního spadala obec do konce roku 2002 pod okres Náchod, od roku 2003 v souvislosti se zrušením okresních úřadů spadá obec pod správní obvod obce s rozšířenou působností (SO ORP) Náchod. Funkci pověřeného obecního úřadu (POÚ) zajišťuje pro území obce město Česká Skalice.[1]

Obrázek 1 Geografická poloha obce Velká Jesenice a její členění



**Zdroj:** Vlastní zpracování dle Mapy.cz [online]. ©Seznam.cz, a.s., ©OpenStreetMap [cit. 2018-06-10]. Dostupné z: <https://mapy.cz/zakladni?x=16.0604024&y=50.3665019&z=13&l=0&source=muni&id=2529>.

### 2.1.1.2 Členění obce a základní informace o obci

Území obce se skládá ze tří částí<sup>1</sup>, a to Velká Jesenice, Veselice a Volovka. Celková rozloha obce je 1472,4494 ha a skládá se celkem ze tří katastrálních území (k. ú.) – Velká Jesenice (885,0662 ha), Veselice nad Metují (329,5034 ha) a Volovka (257,8817 ha) [2]. K 31. 12. 2018 zde žilo 738 trvale bydlících obyvatel, z toho 370 mužů a 368 žen [3]. Obec se skládá z pěti základních sídelních jednotek (ZSJ)<sup>2</sup>: Nouzín, Velká Jesenice, Veselice, Vinice a Volovka. Skladebnost jednotlivých druhů jednotek je znázorněna v tabulce 1.

**Tabulka 1 Skladebnost správní, technické, evidenční a sídelní struktury v rámci obce Velká Jesenice**

Název obce	Část obce	Název katastrálního území	Název základní sídelní jednotky
Velká Jesenice	Velká Jesenice	Velká Jesenice	Velká Jesenice
	Veselice	Veselice nad Metují	Nouzín
			Veselice
	Volovka	Volovka	Vinice
			Volovka

**Zdroj:** Internetové stránky Územně identifikačního registru České republiky (ČR) [online]. [cit. 2018-06-10]. Dostupné z: <http://www.uir.cz/>.

K části Velká Jesenice byly postupně přičleňovány části Veselice a Volovka, a to v letech 1960, resp. 1964.

Z pohledu pro obec významných spádových sídel je nejbližší Česká Skalice (2 km) a Nové Město nad Metují (6 km). Obec s rozšířenou působností, kterou je Náchod, je od Velké Jesenice vzdálena 15 km. Krajské město Hradec Králové je od obce vzdáleno 23 km.

Znak a vlajku (obrázek 2) má obec Velká Jesenice od roku 2005. Představuje dva svislé pruhy, přičemž v modrém pruhu je vzpřímený dvouocasý lev s červeným jazykem. Zelený pruh zobrazuje průčelí kaple, jež je dominantou obce. V dolní části se nachází bílý zvlněný vodorovný pruh.[4]

<sup>1</sup> Část obce je evidenční jednotka vytvářená budovami s čísly popisnými a čísly evidenčními přidělenými v jedné číselné řadě, která leží v jednom souvislém území (§27, odst. 2 zákona č. 128/2000 Sb., o obcích).

<sup>2</sup> Základní sídelní jednotky jsou územní jednotky, které jsou skladebné (spolu se svými díly) jak do správní (obce), tak do technické (katastrální území), evidenční (části obcí) i sídelní struktury a z toho důvodu mají velký význam pro prostorovou identifikaci (jako základní číselník, z něhož se odvozují kódy dalších prostorových jednotek) a také při přípravě a vyhodnocování sčítání lidu. ZSJ mají své územní vymezení, kterým beze zbytku vyplňují obce. Zdroj: Územně identifikační registr ČR, dostupné z: <http://www.uir.cz/>




**Obrázek 2 Znak obce Velká Jesenice**



**Zdroj:** Velká Jesenice [online]. Wikipedie – otevřená encyklopedie [cit. 2018-06-10]. Dostupné z: [https://cs.wikipedia.org/wiki/Velk%C3%A1\\_Jesenice](https://cs.wikipedia.org/wiki/Velk%C3%A1_Jesenice).

**Obrázek 3 Vlajka obce Velká Jesenice**



**Zdroj:** Velká Jesenice [online]. Wikipedie – otevřená encyklopedie [cit. 2018-06-10]. Dostupné z: [https://cs.wikipedia.org/wiki/Velk%C3%A1\\_Jesenice](https://cs.wikipedia.org/wiki/Velk%C3%A1_Jesenice).

### **2.1.1.3 Ráz krajiny a přírodní prostředí**

Území obce Velká Jesenice patří z geomorfologického hlediska do oblasti Krkonošského podhůří v nadmořské výšce 265–295 m n. m. Volovka leží v rovinatém terénu. Okolí obce se nachází v převážně rovinatém území.[5] Oblast byla utvářena v hercynské soustavě a spadá do provincie České vysočiny, subprovincie Krkonošsko-jesenické soustavy a České tabule.[6] Nejvyšší bod se nachází v k. ú. Velká Jesenice a je jím vrch Jedliny dosahující 313 m n. m.

Územím protékají řeka Metuje a Rozkošský potok na jihu, přičemž Rozkoš se vlévá do Metuje a ta se u nedaleké Jaroměře vlévá do Labe. Na Metuji i na Rozkoši je stanoveno záplavové území. Dále obec Velká Jesenice spadá pod území zvláštní povodně vodní nádrže Rozkoš.[6] Vodní nádrž Rozkoš leží právě na Rozkošském potoce, je však naplňována umělým přivaděčem z řeky Úpy. Funkce vodního díla je následující: ochrana před povodněmi, regulace průtoků v Labi, rekreační a chovná. Veselice se nachází blízko řeky Metuje a starého koryta řeky, tzv. Staré Metuje.[5]

V místní části Velká Jesenice se na Jesenickém potoce rozprostírají dva rybníky (Velký a Malý), boční účelová nádrž a několik máchadel. Ve Veselici je rybník a požární nádrž. Na návsi ve Volovce se nachází rybník.[5]

Obec se rozprostírá v oblasti s mírně teplým až vlhkým klimatem, pro kterou je typický mírný průběh zimy. Průměrná teplota vzduchu v lednu se pohybuje mezi -2 až -3°C, v červenci pak činí 17 až 18°C.[5] Průměrná roční teplota dosahuje 7°C a srážky 682 mm.[6] V posledním desetiletí byla vyhlášována období mimořádných klimatických podmínek, kdy bylo zakázáno využívat vodu z vodovodu a z řek k zalévání zahrad nebo napouštění bazénů nebo zákaz rozdělávání ohně.

Území je hojně využíváno zemědělci k hospodaření, nacházejí se zde rozlehlá pole sloužící k pěstování různých plodin. Vyskytují se zde rovněž smíšené lesy (na severu) nebo jehličnaté lesy (na severozápadě a na východě), které jsou využívány především k rekreačním účelům.[7] Na veřejných prostranstvích a v soukromých zahradách rostou listnaté i jehličnaté stromy různých druhů.

Na území se vyskytují živočichové typičtí pro Krkonošské podhůří. Žijí zde i silně až kriticky ohrožené druhy ptáků, obojživelníků či hadů.

Do území nezasahuje evropsky významná lokalita a ani přírodní památka.

Na území obce se nenacházejí důlní díla a nezasahují do něj ani poddolované plochy.

Z celkové výměry 1 472 ha tvoří vysoké procento zemědělská půda. Krajina se vyznačuje silným zemědělským využitím.

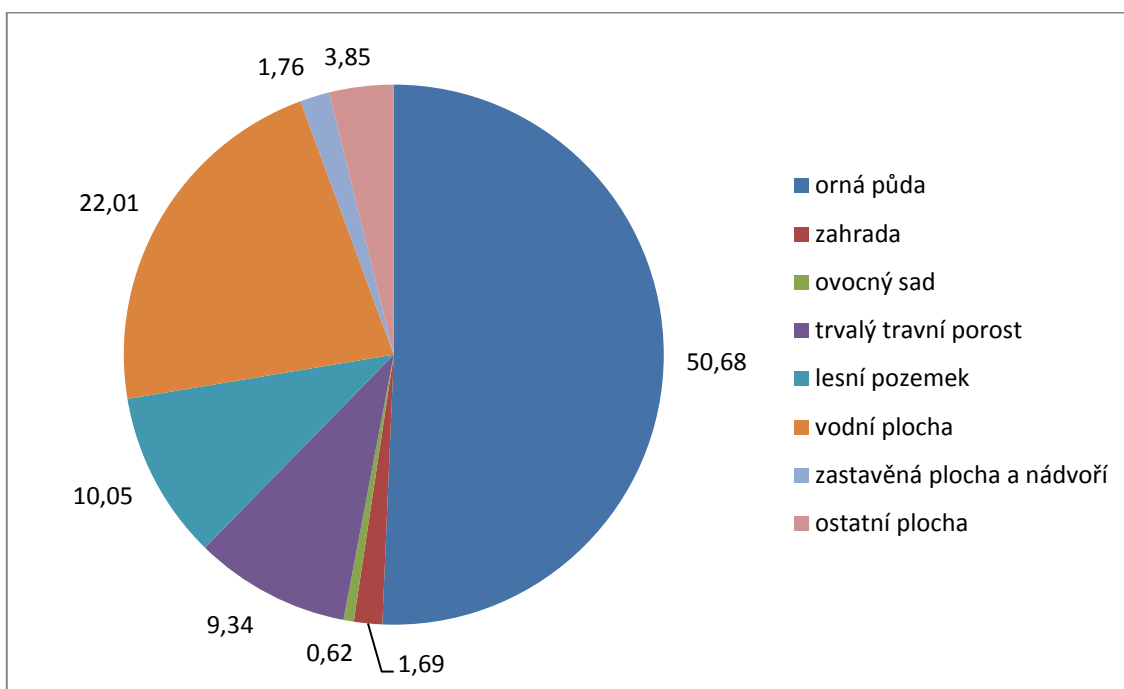
Struktura druhů pozemků půdního fondu podle jednotlivých k. ú. je zobrazena v tabulce 2 a v grafu 1, kde je znázorněno procentuální zastoupení druhů pozemků v obci Velká Jesenice.

**Tabulka 2 Struktura druhů pozemků půdního fondu v obci Velká Jesenice podle katastrálních území k 12. 6. 2018 (v m<sup>2</sup>)**

Druh pozemku	Katastrální území			Obec Velká Jesenice celkem
	Velká Jesenice	Veselice nad Metují	Volovka	
orná půda	3 920 352	1 604 724	1 936 998	7 462 074
zahrad	171 847	46 902	30 490	249 239
ovocný sad	49 385	27 517	13 757	90 659
trvalý travní porost	344 346	881 476	149 500	1 375 322
lesní pozemek	760 428	496 043	223 678	1 480 149
vodní plocha	3 129 483	87 229	23 998	3 240 710
zastavěná plocha a nádvoří	149 603	45 860	63 272	258 735
ostatní plocha	325 238	105 261	137 124	567 623
<b>celkem</b>	<b>8 850 682</b>	<b>3 295 012</b>	<b>2 578 817</b>	<b>14 724 511</b>

**Zdroj:** Aplikace Českého úřadu zeměměřického a katastrálního „Nahlížení do katastru nemovitostí“ [online]. [cit. 2018-06-12]. Dostupná z: <http://nahlizeniidokn.cuzk.cz/>.

**Graf 1 Struktura druhů pozemků půdního fondu v obci Velká Jesenice 12. 6. 2018 (v %)**



**Zdroj:** Aplikace Českého úřadu zeměměřického a katastrálního „Nahlížení do katastru nemovitostí“ [online]. [cit. 2018-06-12]. Dostupná z: <http://nahlizeniidokn.cuzk.cz/>.

#### 2.1.1.4 Základní historie obce a její vliv na současnost

Od roku 1964 se obec Velká Jesenice skládá ze tří místních částí, a to Velká Jesenice, Veselice a Volovka.[4] Do té doby však existovaly jednotlivé samosprávy zvlášť.

O kostele v obci Jesenice se hovoří v roce 1250, z čehož lze usuzovat, že počátky obce spadají do 13. století. Přesné údaje o vzniku a zakladateli však nejsou známy. Jako farní je kostel zmiňován až v roce 1384. Obec se dělila na několik částí, dvorů a rytířských nebo zemanských statků. Okolí bylo porostlé listnatými stromy. K majitelům zdejších statků patřily rody z novoměstského nebo opočenského panství. Ve 13. století se jednalo např. o rod Bočovských, později o Zbyňka Průchovce, na konci 15. století Mikuláše Trčka. Za husitských válek obec zažívala nelehké okamžiky, docházelo k plenění, a to zejména v hradu Veselice. Z údajů z roku 1547 plyne, že ke zdejším držitelům statků patřili rytíř Václav Bohdanecký, Boček Dohalský, Pavel Ježků, Jan Rychtář a Jan Tvarůžek. V období let 1524–1654 spadala obec k zemsko-deskovým statkům, k jejichž majitelům se řadil rod Straků z Nedabylic nebo Šťastní Panští ze Střezetic. Jesenické dvorce obývali např. Jan Bohovlád, Jan Budson nebo Matouš Mazánek. Po bělohorské a třicetileté válce byl majetek těchto osob zkonfiskován nebo tito lidé opustili domov.

V obci se nacházely dvě tvrze. O první není známo, kde stála. Druhá tvrz se nacházela v místech, kde dnes stojí domy čp. 54 a 198. Ještě do roku 1850 se obec dělila na dvě části, tzv. malou a velkou stranu. Malou stranu obýval poddaný, chudý lid, jež byl povinen chodit na robotu. Na velké, východní, straně bydleli sedláci. Dnes jsou tyto strany odděleny silnicí II. třídy.

V roce 1810 došlo k výstavbě školy, a to v místě, kde dnes stojí současná budova. V následujících letech byly zakládány rybníky, aby jich již v roce 1840 mohlo být v obci 7 větších.

Do roku 1836 se v obci nalézalo 183 pozemkových parcelních čísel v soukromém nebo panském vlastnictví. V roce 1833 v obci žilo 731 obyvatel ve 119 domech, přičemž 129 obyvatel spadalo pod opočenská panství, ostatní k novoměstskému. Následovalo období výstavby a růstu obyvatel. V roce 1843 čítala obec 126 obydlí, ve kterých bydlelo 755 osob. V roce 1850 byly k obci přičleněny osady Vinice a Volovka. V roce 1910 se na území obce uvádí již 160 domů s 818 obyvateli. Roku 1910 zde žilo 970 osob, a to ve 176 domech.

Roku 1872 došlo k výstavbě záložny a od té doby nesla obec název Jesenice u České Skalice. V roce 1886 byla v obci zřízena železniční zastávka a došlo také ke změně názvu na Velká Jesenice. Roku 1927 bylo založeno kino. V letech 1940 – 41 bylo vystavěno koupaliště. V roce 1949 bylo založeno místní jednotné zemědělské družstvo, o rok později byly rozorány meze a později založen kravín. Hlavní silnice byla v roce 1940 vydlážděna kostkami, v roce 1957 dostala asfaltový povrch. Od roku 1960 je součástí obce část Volovka, od roku 1964 část Veselice. Roku 1966 bylo započato se stavbou vodovodu, a to díky provedení vrtu, který se nachází v místě pod kapličkou. Roku 1971 se započalo s napouštěním vodní nádrže Rozkoš.

V místní části obce Veselice, resp. Nouzín, stával dříve hrad, ze kterého dodnes zůstala studna a příkopy. Název Nouzína je odvozen od poddaných, kteří sloužili na hradě a kteří patřili k nejchudší vrstvě.[8, 9]

## 2.1.2 Obyvatelstvo

### 2.1.2.1 Demografická situace

#### Vývoj počtu obyvatel

Pomocí této charakteristiky lze sledovat, zdali je obec zisková či ztrátová z hlediska počtu obyvatel. Počet obyvatel byl sledován i za jednotlivé místní části obce mezi lety 1869–2011, převážně v intervalech dvaceti let. V letech nejnovějších jsou intervaly kratší (tabulka 3). Tabulka 3 obsahuje i řetězové indexy vývoje počtu obyvatel<sup>3</sup>.

---

<sup>3</sup> Řetězový index vývoje počtu obyvatel je podíl počtu obyvatel v mladším časovém horizontu ku počtu obyvatel ve starším časovém horizontu vynásobený stem.

**Tabulka 3 Vývoj počtu obyvatel v obci Velká Jesenice a v jejích jednotlivých místních částech v období 1869–2018**

Název místní části	Rok	1869	1890	1910	1930	1950	1970	1991	2001	2011	2018
Velká Jesenice		793	842	801	764	641	588	607	628	662	661
Veselice		224	196	181	201	157	130	62	45	43	45
Volovka		131	153	169	170	112	116	67	58	49	33
<b>Obec celkem</b>		<b>1 148</b>	<b>1 191</b>	<b>1 151</b>	<b>1 135</b>	<b>910</b>	<b>834</b>	<b>736</b>	<b>731</b>	<b>754</b>	<b>739</b>
Řetězové indexy vývoje počtu obyvatel (v %)											
Název místní části	Období	1890 / 1869	1910 / 1890	1930 / 1910	1950 / 1930	1970 / 1950	1991 / 1970	2001 / 1991	2011 / 2001	2018 / 2011	2018 / 1869
Velká Jesenice		106,2	95,1	95,4	83,9	91,7	103,2	103,5	105,4	99,8	83,4
Veselice		87,5	92,3	111	78,1	82,8	47,7	72,6	95,6	104,7	20,1
Volovka		116,8	110,5	100,6	65,9	103,6	57,8	86,6	84,5	67,3	25,2
<b>Obec celkem</b>		<b>103,7</b>	<b>96,6</b>	<b>98,6</b>	<b>80,2</b>	<b>91,6</b>	<b>88,2</b>	<b>99,3</b>	<b>103,1</b>	<b>98,0</b>	<b>64,4</b>

**Poznámka:** Hodnoty počtu obyvatel byly ve všech sledovaných letech vztahovány k současným administrativním hranicím obce.

**Zdroje:** Vlastní zpracování dle ČSÚ. *Historický lexikon obcí České republiky - 1869-2011* [online]. Aktualizováno 22. 3. 2016 [cit. 2018-06-14]. Dostupné z: <https://www.czso.cz/csu/czso/historicky-lexikon-obci-1869-az-2015>.

Vlastní zpracování dle ČSÚ. *Veřejná databáze ČSÚ* [online]. [cit. 2020-02-16]. Dostupné z: <https://vdb.czso.cz/>.

Údaje z obecního úřadu ve Velké Jesenici

Počet obyvatel do začátku 20. století rostl, a to ve všech částech obce. Výjimkou je Volovka, kde rostl počet obyvatel až do začátku druhé světové války. Jak ve Volovce, tak ve Veselici počet obyvatel od 40. let 20. století trvale klesá. Ve Velké Jesenici dochází k pozvolnému nárůstu počtu obyvatel, jak ukazuje také řetězový index.

**Tabulka 4 Vývoj počtu obyvatel v obci Velká Jesenice dle pohlaví v období 2001–2018 vždy k 31. 12. příslušného roku**

Rok	Pohlaví	Muži	Ženy	Celkem
2001		355	376	<b>731</b>
2002		356	374	<b>730</b>
2003		358	370	<b>728</b>
2004		358	366	<b>724</b>
2005		360	366	<b>726</b>
2006		368	369	<b>737</b>
2007		376	366	<b>742</b>
2008		376	374	<b>750</b>
2009		378	374	<b>752</b>
2010		382	379	<b>761</b>
2011		379	375	<b>754</b>
2012		376	383	<b>759</b>
2013		370	379	<b>749</b>
2014		368	380	<b>748</b>

2015	369	381	<b>750</b>
2016	374	376	<b>750</b>
2017	373	366	<b>739</b>
2018	370	368	<b>738</b>

**Zdroj:** Vlastní zpracování dle ČSÚ. *Veřejná databáze ČSÚ* [online]. [cit. 2019-06-19]. Dostupné z: <https://vdb.czso.cz/>.

Z tabulky je patrné, že od roku 2001 počet obyvatel stagnuje. Na konci roku 2018 žilo v obci 738 obyvatel, přičemž počet mužů i žen je víceméně vyrovnán.

Dle informací od starosty obce žilo k 1. 1. 2018 v místní části Velká Jesenice 661 obyvatel, Veselice čítala 45 občanů a ve Volovce to bylo 33 osob.

#### Přirozený přírůstek a migrace obyvatel

Přirozený přírůstek obyvatel představuje rozdíl mezi počtem živě narozených dětí a počtem zemřelých obyvatel v daném období a území<sup>4</sup>. Pokud je kladný, více lidí se narodilo, než zemřelo. Pokud je záporný, více lidí zemřelo, než se narodilo. Migrace představuje nevratný pohyb z jednoho místa do druhého. V našem případě to je přistěhování do obce Velká Jesenice z nějaké jiné lokality nebo naopak vystěhování z obce Velká Jesenice do jiné lokality. Saldo migrace je rozdíl mezi přistěhovanými a vystěhovanými obyvateli. Pokud je kladné, je obec zisková z hlediska migrace, pokud je záporné, je ztrátová. Přirozený přírůstek i migrace obyvatel byla sledována v rozmezí let 2001 až 2018 (tabulka 5).

**Tabulka 5 Pohyb obyvatelstva v obci Velká Jesenice v letech 2001–2018**

Rok	Stav k 1.1.	Narození	Zemřelí	Přírůstek přirozený	Přistěhovaní	Vystěhovaní	Přírůstek migrační	Přírůstek celkový	Stav k 31. 12.
2001	726	10	9	1	13	9	4	5	731
2002	731	9	10	-1	11	11	-	-1	730
2003	730	11	11	-	20	22	-2	-2	728
2004	728	7	7	-	25	29	-4	-4	724
2005	724	4	4	-	14	12	2	2	726
2006	726	14	4	10	21	20	1	11	737
2007	737	7	11	-4	32	23	9	5	742
2008	742	10	13	-3	30	19	11	8	750
2009	750	5	8	-3	20	15	5	2	752
2010	752	4	4	-	27	18	9	9	761
2011	751	8	9	-1	13	9	4	3	754
2012	754	10	6	4	17	16	1	5	759
2013	759	7	10	-3	21	28	-7	-10	749
2014	749	5	7	-2	15	14	1	-1	748
2015	748	5	7	-2	21	17	4	2	750
2016	750	7	2	5	14	19	-5	-	750
2017	750	6	14	-8	13	16	-3	-11	739
2018	739	9	9	0	17	18	-1	-1	738

**Zdroje:** Vlastní zpracování dle ČSÚ. *Databáze demografických údajů za obce ČR* [online]. Aktualizováno 30. 4. 2019 [cit. 2019-06-19]. Dostupné z: <https://www.czso.cz/csu/czso/databaze-demografickych-udaju-za-obce-cr>.

<sup>4</sup> Zdroj: Internetové stránky Českého statistického úřadu [www.czso.cz](http://www.czso.cz)

Do roku 2004 byl evidován spíše záporný migrační přírůstek, posléze docházelo k přírůstku obyvatel, a to především vlivem migrace, kdy do obce přicházeli noví obyvatelé. Od roku 2013 lze vysledovat opačný trend, lidé se z obce spíše stěhují.

#### Věková struktura obyvatelstva a její předpokládaný vývoj

Věková struktura obyvatelstva vyjadřuje, jak jsou zastoupené určité věkové kategorie obyvatel v rámci nějaké pozorované jednotky, v tomto případě v obci Velká Jesenice. Pro hodnocení byly použity následující věkové kategorie:

- 1) 0-14 let – předproduktivní věk
- 2) 15-64 let – produktivní věk
- 3) 65 a více let – poproduktivní věk

Struktura obyvatelstva byla sledována v letech 2001, 2011 a 2018 (tabulka 6).

**Tabulka 6 Věková struktura obyvatelstva a průměrný věk v letech 2001–2018**

Věková skupina	2001		2011		2018	
	Počet obyvatel	Podíl v %	Počet obyvatel	Podíl v %	Počet obyvatel	Podíl v %
0 – 14 let	130	17,78	123	16,31	107	14,50
15 – 64 let	489	66,89	504	66,84	487	65,99
65 a více let	112	15,32	127	16,84	144	19,51
<b>Celkem</b>	<b>731</b>	100,00	<b>754</b>	100,00	<b>738</b>	100,00
<b>Průměrný věk</b>	<b>38,7</b>	-	<b>40,4</b>	-	<b>42,5</b>	-

**Zdroj:** Vlastní zpracování dle ČSÚ. *Veřejná databáze ČSÚ* [online]. 2018 [cit. 2019-06-19]. Dostupné z: <https://vdb.czso.cz/>.

Průměrný věk v obci k 31. 12. 2018 činil 42,5 let a neustále roste. U mužů je to 41,4 let, ženy dosahují 43,6 let. Trend stárnutí obyvatelstva lze z uvedené tabulky jasně vysledovat. Již v roce 2011 začal přesahovat počet obyvatel v poproduktivním věku počet dětí. V roce 2018 převyšoval počet obyvatel nad 65 let o 5,1 % oproti obyvatelům do 14 let.

#### Vzdělanost obyvatelstva

Vzdělanost obyvatelstva v obci Velká Jesenice shrnuje tabulka 7.

**Tabulka 7 Vzdělanost obyvatelstva a index vzdělanosti v obci Velká Jesenice v letech 2001 a 2011**

Stupeň dokončeného vzdělání	Rok	
	2001	2011
Obyvatelstvo 15 let a starší	594	610
Bez vzdělání	2	-
Základní vzdělání vč. neukončeného	177	143
Středoškolské včetně vyučení (bez maturity)	265	255
Úplné střední s maturitou	112	151
Vyšší odborné a nástavbové	13	18
Vysokoškolské	20	31
Bez udání vzdělání	5	12

**Zdroje:** Vlastní zpracování dle ČSÚ. *Veřejná databáze ČSÚ* [online]. 2018 [cit. 2018-07-02]. Dostupné z: <https://vdb.czso.cz/> a *Sčítání lidu, domů a bytů 2001* [online]. 2005 [cit. 2018-07-02]. Dostupné z: [https://www.czso.cz/staticke/sldb/sldb2001.nsf/obce/574562\\_opendocument](https://www.czso.cz/staticke/sldb/sldb2001.nsf/obce/574562_opendocument).

Vzdělanostní struktura obyvatelstva nad 15 let dle nejvyššího ukončeného vzdělání z období let 2001 a 2011 přibližuje situaci, kdy během tohoto období došlo k poklesu osob se základním vzděláním a vzrostl počet osob, které dokončily střední školu s maturitní zkouškou nebo dosáhly vyššího vzdělání.

### 2.1.2.2 Sociální situace

Dle Sčítání lidu, domů a bytů v roce 2011 se nejvíce obyvatel přihlásilo k české národnosti (545 osob), následované ukrajinskou (4 obyvatelé), moravskou (2 obyvatelé) a 1 občan uvedl polskou národnost. 161 obyvatel obce však národnost neuvodil.[3] Realita může být poněkud odlišná, v obci žijí lidé rovněž pocházející např. z Ukrajiny.

Soužití obyvatel s národnostními menšinami je v obci bezproblémové.

#### Sociálně patologické jevy

Za sociálně patologické jevy jsou označovány takové jevy, které jsou považovány za nežádoucí, jelikož porušují sociální, morální či právní normy společnosti. Jmenovat lze např. kriminalitu, vandalismus, alkoholismus, toxikomanie, domácí násilí atd. Tyto jevy jsou však obtížně měřitelné. V obci však tyto jevy nejsou zdrojem vážnějších problémů.

#### Sociálně slabé a sociálně znevýhodněné skupiny obyvatel

Za sociálně slabé obyvatele lze považovat např. ty osoby, které nedisponují dostatečným příjmem peněz, což může vést k půjčkám, postupnému zadlužování a následně k exekuci. Za sociálně znevýhodněné skupiny obyvatel lze uvést např. osoby s tělesným či duševním postižením, matky s dětmi bez přístřeší apod. Výskyt sociálně slabých či sociálně znevýhodněných obyvatel je velmi obtížně měřitelný. Zjistit lze ale např. to, která fyzická či právnická osoba v obci je v platební neschopnosti neboli v insolvenční<sup>5</sup>. K 2. 7. 2018 bylo na území obce v insolvenčním rejstříku evidováno celkem 16 subjektů v různých stádiích řízení, přičemž některé osoby se v této situaci ocitly opakovaně.[10]

<sup>5</sup> Blíže viz Internetové stránky Insolvenčního rejstříku <http://insolvenčni-rejstrik.cz/>



Na základě informací z Obecního úřadu ve Velké Jesenici z 29. 10. 2019, lze odhadem za sociálně slabé považovat přibližně 4 osoby (3 muži, 1 žena). Za sociálně znevýhodněné osoby z důvodu různých druhů postižení či onemocnění lze odhadem považovat 4 osoby (2 muži, 2 ženy).

### 2.1.2.3 Život v obci

Sociálním životem v obci je myšlena existence a činnost různých zájmových sdružení občanů na území obce. Díky různým zájmovým spolkům se mohou v obci utvářet jak vzájemné vztahy mezi občany, tak vztahy občanů vůči obci, díky čemuž vzniká určitý pocit sounáležitosti s danou komunitou. Spolkovou činností je pozitivně ovlivněn rozvoj obce a aktivita daných spolků a obyvatel může v obci napomoci k naplňování rozvojových plánů.

**Tabulka 8 Registrované i neregistrované zájmové spolky a sdružení mající sídlo v obci Velká Jesenice**

Název spolku	Druh činnosti	Sídlo	Rok vzniku	IČ	Webové stránky
Základní organizace Českého zahrádkářského svazu Velká Jesenice	zahrádkářství	Velká Jesenice 135	1990	62731564	-
Jezdecký klub Metuje, z.s.	jezdecký sport – ježdění a dostihy, výcvik nových jezdců a trénink koní na soutěže	Velká Jesenice 67	1996	62729560	-
Na staré faře	mateřské centrum Ježeček, pořádání kulturních akcí	Velká Jesenice 1	2009	22839038	<a href="http://www.mcjezecek.estranky.cz/">http://www.mcjezecek.estranky.cz/</a>
Myslivecký spolek Velká Jesenice	lov, odchyt divokých zvířat, stravování	Velká Jesenice 256	1992	48651508	-
Přátelé společenského tance – provozuje Josef Exnar	taneční kurzy	Velká Jesenice 161	1988	65220111	-
SH ČMS – Sbor dobrovolných hasičů Velká Jesenice	požární ochrana, stravování	Velká Jesenice 167	1883	48623253	<a href="http://www.hasici.velkajesenice.cz">http://www.hasici.velkajesenice.cz</a>
TJ Sokol Velká Jesenice, z.s.	provoz sportovních zařízení	Velká Jesenice 168	2009	48652814	<a href="http://fotbalvj.wz.cz/">http://fotbalvj.wz.cz/</a> <a href="http://www.kohouti-velka-jesenice.webnode.cz/">http://www.kohouti-velka-jesenice.webnode.cz/</a> <a href="http://www.pripravka-velkajesenice.estranky.cz">www.pripravka-velkajesenice.estranky.cz</a>
GLORIA		Velká Jesenice 165	1994	48622907	-
SH ČMS – Sbor dobrovolných hasičů Veselice	požární ochrana	Veselice 8	1993	62730312	-
JS Jakubův Nový Dvůr „zapsaný spolek“	jezdecký sport	Volovka 38	2014	02673444	<a href="http://jakubuvnovydvor.cz/">http://jakubuvnovydvor.cz/</a>
SK Rozkošní piráti, z.s.	sportovní klub	Velká Jesenice č. ev. 233	2010	22870521	-
Šipkaři					

**Zdroje:** Vlastní zpracování dle MF ČR. *ARES* [online]. 2018 [cit. 2018-07-02]. Dostupné z: [http://www.info.mfcr.cz/ares/ares\\_es.html.cz](http://www.info.mfcr.cz/ares/ares_es.html.cz) a Velká Jesenice. Informační portál obce. *Spolky a sdružení*. [online]. © 2011–2018 [cit. 2018-07-02]. Dostupné z WWW: <http://www.velkajesenice.cz/index.php?pid=spolky>.

**Český zahrádkářský svaz ve Velké Jesenici** má poradní, organizační a zaštiťující funkci. Rovněž se stará o osvětovou aktivitu, informuje členy o aktualitách. Je pořadatelem různých kulturních akcí – pořádá zájezdy na různé výstavy, spolupořádá akce pro děti. Také pomáhá při údržbě veřejné zeleně v obci.[6]

**Myslivecký spolek** ve Velké Jesenici pečuje o polní zvěř a ptactvo, které žije ve volné přírodě. Naopak také loví škodnou zvěř. Dále provádí výsadbu nových dřevin. Členové spolku se účastní střeleckých soutěží, pořádají členské a výborové schůze a také myslivecký ples. Spolupracují na dalších akcích pořádaných v obci, např. dětský den.[8]

**Sbor dobrovolných hasičů Velká Jesenice** (SDH Velká Jesenice) plní úkoly požární a zásahové jednotky obce vyplývající ze zákona.[6] Organizace pořádá i kulturní akce – ples nebo podílí na pořádání dalších akcí. Sboru a zásahové jednotce však schází budovy hasičské zbrojnice.

**TJ Sokol Velká Jesenice** nedisponuje vlastním zázemím, pro svoji činnost využívá obecní zařízení (fotbalové hřiště, tenisové kurty, víceúčelové hřiště na míčové sporty, tělocvičnu). Organizace má tři oddíly:

- fotbalový – mužské družstvo, které se účastní okresního přeboru
- oddíly mládežnického fotbalu – věnuje se dětem ve věku 3–18 let, tedy ve všech mládežnických kategoriích
- oddíl stolního tenisu – hraje tři oficiální soutěže
- oddíl volejbalu žen – hraje oficiální soutěž ČVS[6]

V obci působí také **Klub šipkařů**.

#### Možnosti trávení volného času a pořádané akce

Začátek roku patří mysliveckému, sportovnímu plesu TJ Sokol Velká Jesenice, volejbalovému a hasičskému plesu, dále je pořádáno masopustní veselí s průvodem včetně karnevalu.

18. března je uctívána památka místního rodáka – Jendy Hofmana doprovázená položením kytice u jeho pomníku.

30. dubna na čarodějnice se pálí vatra na kopci Varta (u Kapličky).

V květnu je připomínám Den Matek.

V červnu vyjíždějí zahrádkáři na tradiční výlet. Dále je pořádán dětský den.

Srpen je věnován pouťové zábavě na hřišti.

V září se v Restauraci Na Hřišti koná Velkojesenické posvícení. Také začínají taneční kurzy pro dospělé. Zahrádkáři pořádají Velkojesenické Čůčo – soutěž o nejlepší domácí víno, likér nebo destilát.

V listopadu se konají svatomartinské hody v Restauraci „Na Hřišti“.

Před Vánocemi je pořádáno více akcí – mikulášská nadílka, rozsvěcení vánočního stromu, turnaj ve stolním tenisu „Memoriál Josefa Míla“, koncert vánočních koled v kostele nebo adventní taneční večer v místní tělocvičně.

Během roku pořádá obec jednou až dvakrát do roka dle počtu narozených dětí vítání občánků. Po celý rok jsou pořádány fotbalové, nohejbalové a volejbalové zápasy, družstva buď hrají na hřišti ve vsi, nebo vyjíždějí. V průběhu roku se také konají rybářské závody nebo výlety po České republice.[8]

### Informovanost občanů a její kvalita

Aktuální informace jsou v dnešní době velmi významné. Bez informací se obejde jen málokdo. Poskytovat informace z obecního úřadu občanům lze několika způsoby.

První možností je **místní rozhlas**. Informování prostřednictvím venkovního rozhlasu je v obci také k dispozici. Hlášení probíhá jednou až dvakrát týdně, většinou v pondělí nebo ve čtvrtek. Dále se konají mimořádná hlášení.

Druhou možností jsou **výlepové plochy**. Těch se na území obce nachází několik, přičemž každá místní část obce disponuje úřední deskou. Jmenovat lze např. u pošty ve Velké Jesenici, u obecního úřadu, u autobusových zastávek, atd.

Další možností je **Zpravodaj obcí Metuje**, který vychází čtvrtletně. Do něho přispívá starosta obce nebo zástupci různých organizací a je doplňován fotografiemi.

**Internet** představuje další variantu, jak informovat. Obec má své internetové stránky, na kterých mohou občané a další subjekty zjistit různorodé informace týkající se obce<sup>6</sup>.

Informovanost je zajištěna na veřejných **zasedáních zastupitelstva obce**, která se konají min. 4x ročně.

## 2.1.3 Hospodářství

### 2.1.3.1 Ekonomická situace

#### Charakter hospodářství a charakteristika klíčových subjektů

Na území obce v dřívějších dobách působilo množství zemědělsky orientovaných podnikatelů. Dnes takto podniká dle Českého statistického úřadu 7 osob. Vlastníci půdu často pronajímají společnosti Nahořanská, a. s.[3]

**Tabulka 9 Podnikatelské subjekty zaměstnávající 1 a více zaměstnanců a mající sídlo na území obce Velká Jesenice (k 4. 7. 2018)**

Název firmy	Hlavní předmět činnosti	Adresa	IČ	Počet zaměstnanců	Internetové stránky
Jeseničan s.r.o.	výroba průmyslových krmiv pro zvířata	Velká Jesenice 141	62497731	20–24	<a href="http://www.jesenican.com/">http://www.jesenican.com/</a>
Ivo Souček	silniční nákladní doprava	Velká Jesenice 119	48618993	1–5	-
HENKOTEX s. r. o.	velkoobchod s chem. výrobky	Velká Jesenice 100	25297627	1–5	<a href="http://www.henkotex.cz/">http://www.henkotex.cz/</a>

<sup>6</sup> Blíže viz Internetové stránky obce [www.velkajesenice.cz](http://www.velkajesenice.cz)

Miloslav Jansa	výroba pryžových i pryžotextilních výrobků	Velká Jesenice 197	26009226	10–19	<a href="http://www.ligo.cz/index.php">http://www.ligo.cz/index.php</a>
Velkojesenická s.r.o.	hospodaření s odpadními vodami, stavební činnost, nákladní doprava	Velká Jesenice 200	25937715	1–5	-
Ingplan s.r.o.	stavební činnost, nakládání s odpady, podnikání v oblasti nemovitostí	Velká Jesenice 1	63217031	1–5	-
Vladimír Cohorna	výroba průmyslových krmiv pro zvířata, velkoobchod a maloobchod	Velká Jesenice 137	45576271	1–5	-

**Zdroje:** Vlastní zpracování dle MF ČR. *ARES* [online]. 2018 [cit. 2018-07-04]. Dostupné z: [http://www.info.mfcr.cz/ares/ares\\_es.html.cz](http://www.info.mfcr.cz/ares/ares_es.html.cz) a Internetové stránky jednotlivých podnikatelských subjektů.

Dalšími zaměstnavateli, kteří zaměstnávají více osob, se řadí samotná Obec Velká Jesenice a také jí zřízená příspěvková organizace Základní škola a Mateřská škola Velká Jesenice, okres Náchod.

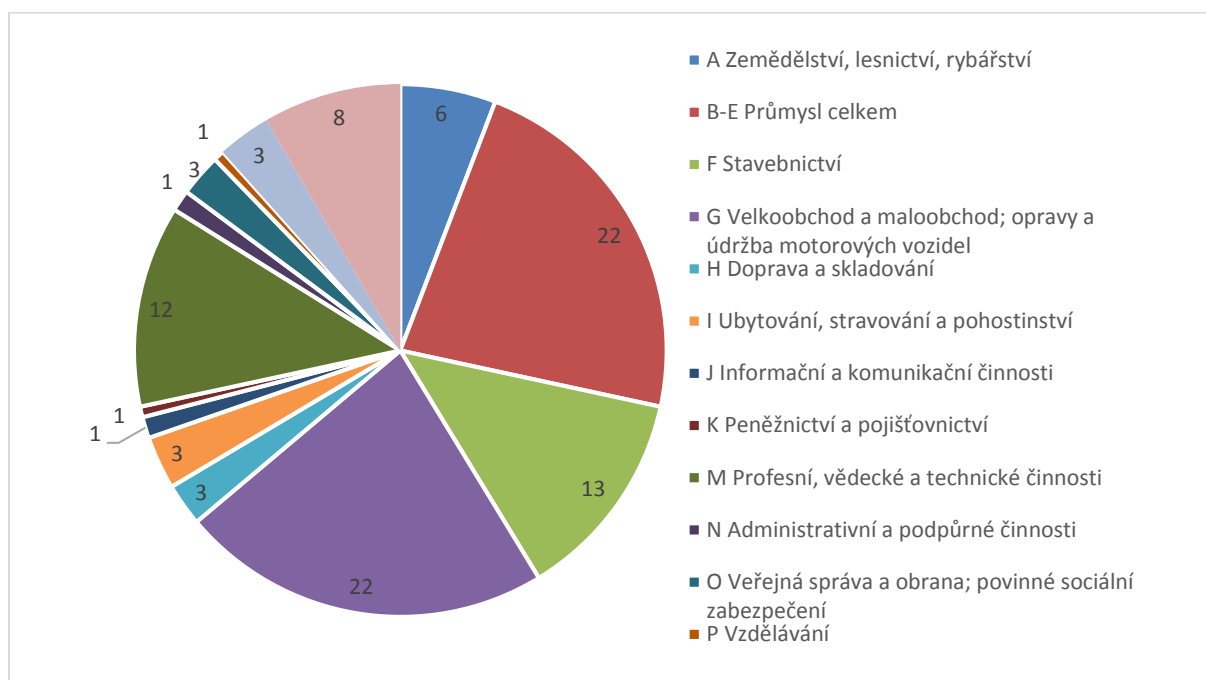
Na území obce Velká Jesenice není evidován žádný tzv. „brownfield“.

#### Podnikatelská aktivita a struktura podnikatelských subjektů

Na území obce Velká Jesenice bylo k 31. 12. 2019 registrováno 157 podnikatelských subjektů. Z tohoto počtu vyvíjelo činnost celkem 81 podnikatelských subjektů.

Následující graf 2 znázorňuje strukturu podnikatelských subjektů na území obce Velká Jesenice. Z tohoto grafu vyplývá, že největší množství podnikatelských subjektů se věnuje velkoobchodu a maloobchodu a také průmyslu (shodně 22 %). Následuje stavebnictví (13 %) a profesní, vědecké a technické činnosti (12 %) a ostatní činnosti (8 %). Nejméně subjektů podniká v oblasti informačních a komunikačních činností a vzdělávání (1 %).

**Graf 2** Struktura podnikatelských subjektů v obci Velká Jesenice k 31. 12. 2019 (v %)



**Zdroj:** Vlastní zpracování dle ČSÚ. *Veřejná databáze ČSÚ* [online]. 2020 [cit. 2020-02-16]. Dostupné z: [21eku://vdb.czso.cz/vdbvo2/faces/cs/index.jsf?page=profil-uzemi&uzemiprofil=31588&u= VUZEMI 43 574562#](https://vdb.czso.cz/vdbvo2/faces/cs/index.jsf?page=profil-uzemi&uzemiprofil=31588&u=VUZEMI_43_574562#).

Tabulka 10 znázorňuje strukturu podnikatelských subjektů podle právní formy. Z tohoto grafu vyplývá, že v obci dominují fyzické osoby – živnostníci.

**Tabulka 10** Struktura podnikatelských subjektů podle právní formy v obci Velká Jesenice k 31. 12. 2019

Právní forma	Registrované podniky	Podíl v %
<b>Fyzické osoby</b>	<b>135</b>	<b>86</b>
Fyzické osoby podnikající dle živnostenského zákona	125	92,6
Fyzické osoby podnikající dle jiného než živnostenského zákona	5	3,7
Zemědělští podnikatelé	4	3
<b>Právní osoby</b>	<b>22</b>	<b>14</b>
Obchodní společnosti	9	40,9
akciové společnosti	-	-
Družstva	-	-
<b>Celkem</b>	<b>157</b>	<b>100</b>

**Zdroj:** Vlastní zpracování dle ČSÚ. *Veřejná databáze ČSÚ* [online]. 2020 [cit. 2020-02-16]. Dostupné z: [https://vdb.czso.cz/vdbvo2/faces/cs/index.jsf?page=profil-uzemi&uzemiprofil=31588&u= VUZEMI 43 574562#](https://vdb.czso.cz/vdbvo2/faces/cs/index.jsf?page=profil-uzemi&uzemiprofil=31588&u=VUZEMI_43_574562#).

K 31. 12. 2019 bylo v obci Velká Jesenice evidováno celkem 135 živnostníků. Skutečnost však může být poněkud odlišná, neboť uvedený oficiální počet živnostníků jednak obsahuje i živnostníky, kteří svou činnost přerušili, a zároveň obsahuje i živnostníky, kteří již nepodnikají a pouze svou činnost oficiálně neukončili.

Ve vlastnictví obce je samoobsluha v místní části Velká Jesenice.

#### Poskytované komerční služby

Obchod se smíšeným zbožím se nachází v místní části Velká Jesenice a je provozován vietnamským obchodníkem. Z drobných podnikatelů v obci působí masér, kadeřnice, jsou poskytovány služby v oblasti účetnictví, poradenství nebo projektování. Ve Velké Jesenici jsou tři restaurace – „Jakubův Nový Dvůr“ nacházející se mezi místními částmi Velká Jesenice a Volovka, „Na Hřišti“ a soukromý klub „U Pytláka“. [8] V obci funguje také Česká pošta.

### 2.1.3.2 Trh práce

#### Ekonomická aktivita obyvatelstva a zaměstnanost v jednotlivých sektorech hospodářství

Z informací ze sčítání lidu, domů a bytů z roku 2011 vyplynulo, že k tomuto roku bylo v obci Velká Jesenice celkem 357 ekonomicky aktivních obyvatel (EAO), což představovalo 49,65 % obyvatelstva obce. Z EAO bylo 146 žen a 211 mužů. U 22 osob se nepodařilo ekonomickou aktivitu zjistit (z toho u 12 žen a 10 mužů). Zbývající část obyvatel je ekonomicky neaktivní, kam se řadí např. nepracující lidé v důchodovém věku, žáci, studenti apod.

Počet EAO se v roce 2011 oproti roku 2001 zvýšil, a to o 26 osob. V porovnání s počtem obyvatel se však jedná o nárůst o 3,81 %. Zaměstnanost EAO v jednotlivých sektorech hospodářství, shrnuje tyto informace v tabulce 11.

**Tabulka 11 Zaměstnanost EAO v jednotlivých sektorech hospodářství v obci Velká Jesenice v roce 2011**

Rok	EAO celkem	I.	II.	III.	I. (v %)	II. (v %)	III. (v %)
2011	357	31	137	109	8,7	38,4	30,5

**Poznámky:** Do priméru (I.) zařazení EAO zaměstnaní v zemědělství, rybolovu a lesnictví, do 22ekundou (II.) EAO zaměstnaní v průmyslu a stavebnictví a do terciéru (III.) byli zařazení EAO pracující ve službách (obchod, doprava, školství, veřejná správa, atd.).

**Zdroj:** Vlastní zpracování dle ČSÚ. *Veřejná databáze ČSÚ* [online]. 2017 [cit. 2018-07-04]. Dostupné z: <https://vdb.czso.cz/>.

Z této tabulky vyplývá, že největší počet osob pracuje v sektoru služeb. U 22,4 % však nebylo zjištěno, do kterého sektoru spadají.

#### Míra registrované nezaměstnanosti

Míra registrované nezaměstnanosti vyjadřuje procentuálně poměr počtu nezaměstnaných k celkovému počtu EAO<sup>7</sup>. Tento ukazatel de facto vyjadřuje nabídku pracovních míst v obci Velká

<sup>7</sup> Podle oficiální metodiky se míra registrované nezaměstnanosti na úrovni České republiky (ČR), krajů a okresů počítá na základě výsledků výběrového šetření pracovních sil. Míra nezaměstnanosti v obcích, mikroregionech, obcích s rozšířenou působností a u pověřených obecních úřadů se z důvodu nedostupnosti dat o zaměstnaných na úrovni těchto územních celků počítá na základě ekonomicky aktivního obyvatelstva. Od ledna 2013 dochází ke změně metodiky výpočtu a míra registrované nezaměstnanosti bude nově měřena ukazatelem „Podíl nezaměstnaných osob“ který vyjadřuje podíl dosažitelných uchazečů o zaměstnání ve věku 15–64 let ze všech obyvatel ve stejném věku. To znamená, že hodnoty za rok 2014 a 2015 jsou vypočteny již podle nové metodiky. (<http://portal.mpsv.cz>)

Jesenice, ale i v jejím okolí. Výše míry registrované nezaměstnanosti závisí na aktuální situaci a dění na trhu práce jak v obci, tak v celém regionu. Míru registrované nezaměstnanosti v obci Velká Jesenice zachycuje tabulka 12.

**Tabulka 12 Statistika nezaměstnanosti v obci Velká Jesenice v období 2014–2018**

Rok/k 31. 12.	Dosažitelní uchazeči 15 – 64 let	Obyvatelstvo 15 – 64 let	Podíl nezaměstnaných osob v %	Počet volných míst
2014	25	499	5,0	0
2015	20	503	4,0	0
2016	13	491	2,6	1
2017	8	489	1,6	3
2018	10	487	2,1	3

**Zdroj:** Vlastní zpracování dle Ministerstva práce a sociálních věcí. *Integrovaný portál MPSV* [online]. [cit. 2019-07-05]. Dostupné z: <https://portal.mpsv.cz/>.

Z tabulky vyplývá, že v letech 2014–2018 dochází k neustálému snižování počtu nezaměstnaných, zároveň se však snižuje počet ekonomicky aktivních obyvatel. Také roste počet volných míst. Tato situace kopíruje celorepublikový stav.

#### Vyjíždka do zaměstnání

Vyjíždka do zaměstnání představuje procento EAO, kteří vyjíždějí za prací z dané obce. Tabulka 13 obsahuje informace týkající se vyjížděky do zaměstnání z obce Velká Jesenice.

**Tabulka 13 Vyjíždka do zaměstnání v obci Velká Jesenice v letech 2001 a 2011**

Rok	2001	2011
	celkem	celkem
Počet EAO	331	357
Počet EAO vyjíždějících do zaměstnání mimo území obce	230	115
<b>Z toho</b>		
Vyjíždějící EAO v rámci okresu	200	93
Vyjíždějící EAO v rámci kraje	21	16
Vyjíždějící EAO v rámci jiného kraje	9	6
Vyjíždějí EAO do zahraničí	0	0

**Zdroje:** Vlastní zpracování dle ČSÚ. *Veřejná databáze ČSÚ* [online]. 2017 [cit. 2018-07-05]. Dostupné z: <https://vdb.czso.cz/> a *Sčítání lidu, domů a bytů 2001* [online]. 2005 [cit. 2018-07-05]. Dostupné z: [https://www.czso.cz/staticke/sldb/sldb2001.nsf/obce/574406\\_opendocument](https://www.czso.cz/staticke/sldb/sldb2001.nsf/obce/574406_opendocument).

Z tabulky vyplývá, že celkový počet vyjíždějících osob činil v roce 2011 32,2 % z EAO. Počet vyjíždějících se v roce 2011 oproti roku 2001 výrazně snížil, což může být dáno jinou metodikou výpočtu a množstvím nezjištěných dat. Lidé nejvíce vyjíždějí za prací v rámci okresu (až 80,7 %), a to do České Skalice, Nového Města nad Metují nebo Jaroměře, v rámci kraje pak do Hradce Králové.

### 2.1.3.3 Cestovní ruch

#### Atraktivita cestovního ruchu

V katastrálním území Velké Jesenice se nachází část vodní nádrže Rozkoš a jejího pobřeží. Celoročně je využívána k rybaření. Na několika místech jsou sportovně rekreační zařízení využívající vodní hladinu – jachtařské spolky a kempy. Pobřeží je také dále využíváno k individuální rekreaci.

Významnou církevní památkou je kostel Nanebevzetí Panny Marie v místní části Velká Jesenice. Kdy byl kostel vystavěn, není přesně známo. Postupem let docházelo k různým přestavbám a dovybavení kostela. Na opravy a vybavení přispívali nejenom lidé z Velké Jesenice, ale i z dalších koutů země. Okolo kostela se rozkládá hřbitov.[11]

U kostela se nachází socha věnovaná rodákovi z Veselice, Jendovi Hofmanovi, který za první světové války bojoval v cizineckých legiích a udržoval styky s Miroslavem Rastislavem Štefáníkem a Edvardem Benešem.

Dále v obci stojí kaple sv. Františka, která se nachází na vrchu Varta. Kaple byla postavena v roce 1868 na místě dřevěného kříže, který byl věnován památce kněze Nikolaje Hradeckého, jež byl údajně na tomto místě v roce 1645 zastřelen statkářem z Roztok. Od roku 1995 je kaple chráněna jako kulturní památka a je také ve znaku a vlajce obce Velká Jesenice. Kaple prošla rekonstrukcí v roce 2008.

Ve Velké Jesenici lze najít také sochu sv. Václava, která byla postavena v roce 1901. Na výstavbu sochy byla uspořádána sbírka mezi občany, jejíž výtěžek byl však nedostačující, a proto je sv. Václav postaven jako pěšák. V dolní části obce se nachází socha sv. Jana Nepomuckého.[8]

Připomínku na padlé vojáky v první světové válce tvoří pomník osvobození se jmény padlých.

Na území obce se nachází několik nemovitých kulturních památek vedených v rámci ústředního seznamu kulturních památek České republiky. Jedná se o kapli sv. Františka, sochu sv. Jana Nepomuckého, sochu sv. Václava, sousoší Panny Marie, sousoší Ukřižování umístěné na hřbitově a pomník Jendy Hofmana.[12]

V místní části Volovka se od konce 70. let 17. století nachází Nový Dvůr, jež byl po svém zakladateli pojmenován jako Jakubův dvůr. Koncem 18. století byl objekt přebudován na cukrovar a barokní zámek – odtud přízvisko Nový Dvůr. Po té dochází ke zpusnutí stavby, aby mohl být na konci 19. století opět opraven. V minulém století tu býval chov prasat. Díky rekonstrukci provedené v letech 2010–2014 slouží objekt jako ubytovací a stravovací zařízení.[8]

#### Turistická infrastruktura

Aby se cestovní ruch mohl dostatečně rozvíjet, je potřeba mít zajištěnu adekvátní infrastrukturu související s cestovním ruchem. Jedná se především o ubytovací a stravovací kapacity. V místní části Volovka se nachází Jakubův Nový Dvůr, který nabízí 12 dvoulůžkových pokojů<sup>8</sup>. Ve Velké Jesenici se nacházejí Jendův domeček nabízející dvě ložnice<sup>9</sup>.

V obci se nachází tři stravovací zařízení – „Jakubův Nový Dvůr“ nacházející se mezi místními částmi Velká Jesenice a Volovka, „Na Hřišti“ a soukromý klub „U Pytláka“.[8] Lidé mohou využívat také možnost odběru obědů ze školní jídelny.

<sup>8</sup> Více na: <http://jakubvnovydvur.cz/Ubytovani>

<sup>9</sup> Více na: [www.booking.com/Jenduv](http://www.booking.com/Jenduv) domeček



## 2.1.4 Infrastruktura

### 2.1.4.1 Dopravní infrastruktura

#### Silniční síť a její kvalita

Velkou Jesenicí vede silnici II. třídy, číslo 304 směřující z Úpice do Týniště nad Orlicí. Tato komunikace prošla v roce 2014 rozsáhlou rekonstrukcí, kterou hradil Královéhradecký kraj. Součástí byla oprava chodníků a zájezdů v okolí silnice. Místní část Volovku protíná další komunikace II. třídy, číslo 285, a to ze Sedlece do Olešnice v Orlických horách. Tato komunikace je hojně využívána všemi druhy vozidel včetně kamionů.[6] V roce 2018 započala v Novém Městě nad Metují rozsáhlá rekonstrukce této dopravní tepny, kterou financuje Královéhradecký kraj.

Z Velké Jesenice směrem na Volovku vede silnice III/28515. Další silnicí III. třídy je číslo 28517 vedoucí z Nahořan přes Velkou Jesenici do České Skalice. Z Velké Jesenice do Říkova lze jet po silnici III/30421.[6] Ta prošla v roce 2018 rekonstrukcí. Místní komunikace jsou rovněž postupně opravovány dle možností obce.

Uvnitř jednotlivých částí i navzájem mezi nimi je síť místních komunikací různého charakteru. Tyto komunikace jsou šterkové, prašné, pro pěší i cyklo dopravu, některé jsou zpevněné silnice pro běžnou automobilovou dopravu.

#### Chodníky

Chodníky jsou pouze podél krajské komunikace II/304 ve Velké Jesenici.

#### Železniční síť a její kvalita

Katastrálním územím obce prochází již od roku 1859 jediná železniční trať č. 032 Jaroměř – Trutnov. Vlaková zastávka je umístěna v místní části Velká Jesenice.[6] Již před několika lety byla dostupnost vlakovou dopravou velmi omezena – velké množství vlaků (rychlíků a spěšných vlaků) obcí projíždí, ale nestaví. U osobních vlaků je často možné zastavení pouze na znamení. V pracovní dny v obci staví v obou směrech 3 vlakové soupravy. O víkendu je to pouze 1 spoj.

#### Cykloturistická síť

Obcí v současné době prochází cyklotrasa číslo 4058, a to v jižní části území přes Veselici, Velkou Jesenici směrem k Šonovu. Turistické trasy obcí nevedou.

V plánu je nová cyklostezka, která spojí Jaroměř a Náchod s odbočkou kolem vodní nádrže Rozkoš, čímž bude procházet po území obce.

### 2.1.4.2 Dopravní obslužnost

Dopravní obslužnost byla zjišťována pomocí počtu spojů, které je možné v jednotlivých částech obce využít. Obslužnost byla sledována podle nových jízdních řádů, které platí od 15. 12. 2019. Obec Velká Jesenice je zapojena do **integrovaného regionálního systému dopravy IREDO**, který funguje po celém území Královéhradeckého a Pardubického kraje. Organizátorem regionální dopravy je společnost OREDO, s.r.o. se sídlem v Hradci Králové.

Dopravní obslužnost autobusovou dopravou

Dopravní obslužnost jednotlivých částí obce autobusovými spoji shrnuje tabulka 14.

**Tabulka 14 Dopravní obslužnost obce (případně jednotlivých místních částí) Velká Jesenice autobusovými spoji podle jízdních řádů platných od 15. 12. 2019**

Číslo linky	Trasa spoje	Pracovní den		Sobota		Neděle	
		Počet spojů TAM	Počet spojů ZPĚT	Počet spojů TAM	Počet spojů ZPĚT	Počet spojů TAM	Počet spojů ZPĚT
<b>Linka jedoucí přes místní část Velká Jesenice</b>							
IREDO 330	Nové Město n. Met.-Nahořany-Velká Jesenice-Rychnovek-Jaroměř	9	8	4	4	5	4
IREDO 333	Nové Město n. Met.-Nahořany-Velká Jesenice-Česká Skalice	4	6	0	0	0	1
IREDO 263	Dobruška-Opočno-Č.Meziříčí-V.Jesenice-Č.Skalice	8	8	0	0	0	0
<b>Linka jedoucí přes místní část Volovka</b>							
IREDO 330	Nové Město n. Met.-Nahořany-Velká Jesenice-Rychnovek-Jaroměř	10	10	4	4	5	4

**Zdroj:** Královéhradecký kraj. *Jízdní řády v Královéhradeckém kraji* [online]. [cit. 2019-12-18]. Dostupné z: <http://www.kr-kralovehradecky.cz/cz/krajsky-urad/doprava/obslužnost/jizdnirady/jizdni-rady-v-kralovehradeckem-kraji-70881/>

Dopravní spojení je v pracovní dny zejména přes části Velká Jesenice a Volovka dostačující. O víkendech je pak problém se dostat především z/do České Skalice. Místní část Veselice nedisponuje autobusovou dopravou vůbec. Spoje jsou obsluhovány dopravními společnostmi ARRIVA Východní Čechy, a. s., CDS, s. r. o. Náchod a ČSAD Ústí nad Orlicí, a. s. Některé spoje jezdí pouze v době školního vyučování.

Časovou dostupnost některých měst autobusovou dopravou shrnuje následující tabulka 15.

**Tabulka 15 Časová dostupnost vybraných měst autobusovou dopravou z místní části Velká Jesenice v pracovní dny podle jízdních řádů platných od 15. 12. 2019**

Město	Časová dostupnost	Přestup
Jaroměř	10 minut	ne
Česká Skalice	7–11 minut	ne
Nové Město nad Metují	14–20 minut	ne
Náchod	34–74 minut	ano
Hradec Králové	72–92 minut	ano (na vlak)

**Zdroj:** Internetový jízdní řád IDOS [online]. [cit. 2019-12-18]. Dostupné z: <http://jizdnirady.idnes.cz/vlakyautobusy/spojeni/>

Dopravní spojení zejména s bývalým okresním městem Náchod je problematické, neboť je třeba přestoupit v Novém městě nad Metují nebo v České Skalici. To stejné platí v případě krajského města Hradce Králové, kde je časově výhodnější využít při cestě kombinaci autobus – vlak. Z místní části Volovka jsou časové intervaly o cca 3 minuty kratší nebo delší, dle toho, jakým směrem cestující jede.

### Dopravní obslužnost vlakovou dopravou

Dopravní obslužnost vlakovou dopravou shrnuje tabulka 16.

**Tabulka 16 Dopravní obslužnost obce Velká Jesenice vlakovými spoji podle jízdních řádů platných od 15. 12. 2019**

Číslo tratě	Trasa spoje	Svazová společnost	Pracovní den		Sobota		Neděle	
			Počet spojů TAM	Počet spojů ZPĚT	Počet spojů TAM	Počet spojů ZPĚT	Počet spojů TAM	Počet spojů ZPĚT
032	Jaroměř – Trutnov	České dráhy						
<b>Název železniční stanice</b>		<b>Velká Jesenice</b>	2	1	1	0	1	0

**Zdroj:** Internetový jízdni řád IDOS [online]. [cit. 2019-12-18]. Dostupné z: <http://jizdnirady.idnes.cz/vlakyautobusy/spojeni/>

Dopravní obslužnost vlakovou dopravou je minimální, neboť v pracovní dny a o víkendu vlaky zastavují pouze ráno a pozdě večer, přitom ostatní vlaky obcí pouze projíždějí. Vlaková zastávka je tak téměř nevyužívána. Její nevýhodou je také velká vzdálenost z obce (ze středu části Velká Jesenice je to cca 2 km).

Časovou dostupnost některých měst vlakovou dopravou shrnuje následující tabulka 17.

**Tabulka 17 Časová dostupnost vybraných měst vlakovou dopravou z obce Velká Jesenice podle jízdních řádů platných od 15. 12. 2019**

Město	Časová dostupnost	Přestup
Jaroměř	10 minut	ne
Česká Skalice	4 minuty	ne
Náchod	32 minut	ano
Hradec Králové	30–36 minut	ano

**Zdroj:** Internetový jízdni řád IDOS [online]. [cit. 2019-06-19]. Dostupné z: <http://jizdnirady.idnes.cz/vlakyautobusy/spojeni/>.

### Dopravní obslužnost pro cykloturistiku

Autobusové spoje, které zajišťují dopravní obslužnost obce Velká Jesenice, nenabízí možnost převozu jízdni kol. Cyklobusy přes obec nejezdí. Většina vlakových spojů, které jedou přes obec Velká Jesenice, nabízí možnost úschovy zavazadel včetně převozu jízdni kol.

### **2.1.4.3 Technická infrastruktura**

Technickou infrastrukturou je myšlena různorodá síť inženýrských sítí. Do této části je zařazen i systém nakládání s odpady.

#### Vodovodní síť

Místní část Velká Jesenice je napojena na vodovodní síť skupinového vodovodu Teplice nad Metují – Náchod – Bohuslavice s napojením na zásobní řad z Nahořan do České Skalice. Pro novou výstavbu je počítáno s rozšiřováním stávajícího řadu. Ve Velké Jesenici jsou připojeny téměř všechny domy.

V místních částech Veselice a Volovka se veřejný vodovod nenachází. V územním plánu je počítáno s výstavbou vodovodního řadu napojením na stávající z Velké Jesenice.[6]

#### Kanalizační síť

Ve Velké Jesenici je vybudovaná jednotná a splašková kanalizace, jež jsou zakončeny kořenovou čistírnou odpadních vod.[6] Na tento řád jsou připojeny téměř všechny nemovitosti. V roce 2016 došlo k intenzifikaci čistírny.

V místních částech Volovka a Veselice se nenachází kanalizace pro splaškové vody.

Kanalizace pro dešťovou vodu je umístěna ve všech částech obce.

#### Plynofikace a zásobování teplem

Plyn ani dálkový teplovod v obci není zaveden.

#### Další síť technické infrastruktury

Vlastníkem soustavy elektrické energie je společnost ČEZ Distribuce a.s. Distribuce elektrické energií je zajištěna z kmenových vedení 35 kV – VN 454, VN 552 a VN 352. Rozvodná síť nízkého napětí je v provozu prostřednictvím normalizované soustavy 3 +N, 50 Hz, 230/400 V.[6] Distribuci elektřiny v roce 2018 zajišťují různé společnosti.

Území obce Velká Jesenice je plně pokryto signálem pro rozhlasové a televizní vysílání.

Území obce je dále plně pokryto mobilním telefonním signálem a signálem pro připojení k internetové síti. Na území obce poskytuje připojení k internetu prostřednictvím wi-fi několik provozovatelů, např. ALPHA Stylsoft, s. r. o., Rtně NET, Kudrnáč NET a Silcomp atd.

Územím vede dálkový optický kabel a radioreléové trasy provozovatelů České radiokomunikace, a.s. a Telefónica O2 Czech Republic, a.s.[6]

#### Odpadové hospodářství a systém nakládání s odpady

V obci Velká Jesenice není zaveden systém paušálních poplatků za provoz systému shromažďování, sběru, přepravy, třídění, využívání a odstraňování komunálních odpadů. Občané i chalupáři vlastní nádoby určené pro směsný odpad, u nichž si frekvenci svozu určují sami. Mohou si zvolit z týdenního, čtrnáctidenního, měsíčního, dvouměsíčního nebo individuálního svozu. V jarním a podzimním období organizuje obec svoz objemného odpadu a elektrozařízení. Na jaře pořádá sbor dobrovolných hasičů svoz železného šrotu. Na několika místech v obci jsou umístěny nádoby na tříděný odpad – plast, papír, sklo a kontejnery na ošacení.

Drobná elektrozařízení (např. mobil, kalkulačka, fotoaparát, baterie apod.) lze odevzdat v budově školy, kde je pro tato zařízení umístěna speciální nádoba, a to při vyhlášení sběru.

Likvidaci stavebních sutí, zemin a dalších odpadů a jejich odvoz si individuálně zajišťuje zájemce o odvoz tohoto odpadu.

Podnikatelské subjekty si musí zajistit likvidaci a odvoz odpadů, který vznikne prostřednictvím jejich činnosti, sami, či na základě dohody se svozovou společností.

V obci se nenachází sběrný a technický dvůr.

## 2.1.5 Vybavenost obce

### 2.1.5.1 Bydlení

Tabulky 18 a 19 podávají informace o domovním a bytovém fondu v obci Velká Jesenice v letech 2001 a 2011. Výsledky za jednotlivé roky jsou ve dvou tabulkách z toho důvodu, že ve sčítání lidu, domů a bytů v roce 2001 a 2011 byl použit odlišný způsob zjišťování dat. V roce 2001 bylo zjišťováno rozdělení obydlených domů na „rodinné domy“ a „bytové domy“ a rozdělení obydlených bytů „v rodinných domech“ a „v bytových domech“. V roce 2011 bylo zjišťováno rozdělení všech domů na „rodinné domy“, „bytové domy“ a „ostatní budovy“ a rozdělení všech bytů v rámci daných druhů domů. Dalším zásadním rozdílem je fakt, že v roce 2001 byla obydlenost domů i bytů zjišťována na základě trvalého pobytu, zatímco v roce 2011 na základě obvyklého pobytu. Z toho důvodu je nutné brát porovnání hodnot mezi jednotlivými lety s rezervou.

**Tabulka 18** Informace o domovním a bytovém fondu v obci Velká Jesenice v roce 2001

Domovní fond						
Rok	Domy úhrnem	Domy obydlené	Z toho		Domy neobydlené	Podíl neobydlených domů z celkového počtu domů (v %)
			Rodinné domy	Bytové domy		
2001	272	204	196	5	68	25
Bytový fond						
Rok	Byty úhrnem	Byty obydlené	Z toho		Byty neobydlené	Podíl neobydlených bytů z celkového počtu bytů (v %)
			Rodinné domy	Bytové domy		
2001	331	252	224	22	79	23,9

**Zdroj:** Sčítání lidu, domů a bytů 2001 [online]. [cit. 2018-07-15]. Dostupné z: [https://www.czso.cz/staticke/sldb/sldb2001.nsf/obce/574562\\_opendocument](https://www.czso.cz/staticke/sldb/sldb2001.nsf/obce/574562_opendocument).

**Tabulka 19** Informace o domovním a bytovém fondu v obci Velká Jesenice v roce 2011

Domovní fond							
Rok	Domy úhrnem	Z toho			Domy obydlené	Domy neobydlené	Podíl neobydlených domů z celkového počtu domů (v %)
		Rodinné domy	Bytové domy	Ostatní budovy			
2011	266	259	5	2	219	47	17,7
Bytový fond							
Rok	Byty úhrnem	Z toho			Byty obydlené	Byty neobydlené	Podíl neobydlených bytů z celkového počtu bytů (v %)
		Rodinné domy	Bytové domy	Ostatní budovy			
2011	346	315	28	3	275	71	20,5

**Zdroje:** Sčítání lidu, domů a bytů 2011 [online]. [cit. 2018-07-15]. Dostupné z: <https://www.czso.cz/csu/czso/scitani-lidu-domu-a-bytu>.

Dle zjištěných informací o domovním fondu došlo v roce 2011 k úbytku počtu domů v řádu jednotek oproti roku 2001. U bytového fondu došlo ke zvýšení počtu bytů o 4,5 %. Zároveň došlo ke snížení podílu neobydlených bytů na jejich celkovém počtu.

Zájemců o informace týkající se stavby rodinného domu bývá ročně okolo pěti.

Obec Velká Jesenice vlastní k 29. 10. 2019 celkem dva objekty k bydlení. Celkem obec vlastní 3 bytové jednotky.

V roce 2019 obec vlastnila a prodala jeden vhodný pozemek pro výstavbu rodinného domu.

### 2.1.5.2 Školství a vzdělávání

Ve Velké Jesenici funguje mateřská i základní škola pod jedním zařízením, a to Základní a mateřská škola Velká Jesenice, okres Náchod. Součástí organizace je také školní jídelna a družina. Zřizovatelem zařízení je obec – jedná se tedy o příspěvkovou organizaci. Škola pořádá pro děti během roku množství aktivit a akcí.[13] Děti z Veselice a Volovky mohou dojíždět do Velké Jesenice nebo okolních obcí, kde se nacházejí mateřské a základní školy.

Do **základní školy** chodí děti do 1. do 5. ročníku, přičemž ve školním roce 2018/2019 byly rozděleny do 3 tříd – spojený 1. a 4. ročník, samostatný 2. ročník a spojený 3. a 5. ročník. Žáci mají možnost navštěvovat různé kroužky – výtvarnou výchovu, hudební, keramiku, anglický jazyk, šachový a taneční. V budově se nachází tělocvična, součástí školy je i školní družina a pozemek pro venkovní aktivity.[13]

**Mateřská škola** má ve školním roce 2018/2019 dvě třídy, přičemž jedna z nich je umístěna v budově obecního úřadu, druhá pak v budově základní školy. Před školkou mohou děti využít dvoreček pro venkovní aktivity a hry.[13]

Finanční náklady na školní rok činí cca 6 mil. Kč, přičemž většinu prostředků získává obec od Královéhradeckého kraje, cca 750 000 Kč přispívá na provoz obec.[13]

Tabulka 20 uvádí počty dětí a žáků navštěvujících školu v obci Velká Jesenice ve školních letech 2014/2015 až 2018/2019.

**Tabulka 20 Počet dětí/žáků navštěvujících školu v obci Velká Jesenice ve školních letech 2014/2015 až 2018/2019**

Druh zařízení	kapacita zařízení	2014 / 2015	2015 / 2016	2016 / 2017	2017 / 2018	2018 / 2019
Mateřská škola	35	34	35	36	31	35
Základní škola	80	42	40	36	39	37

**Zdroje:** Internetové stránky <http://www.zakladniskola.info/jesenice/dokumenty/> a výroční zprávy zařízení

Kapacita mateřské školy je dlouhodobě naplněna. Kdežto počet žáků v základní škole se od roku 2014 postupně snižuje.

### 2.1.5.3 Zdravotnictví

Na území obce Velká Jesenice není zřízeno žádné zdravotnické zařízení.

Nejbližší ordinace praktického lékaře pro dospělé a ordinace stomatologa se nachází v České Skalici  
Nejbližší ordinace praktického lékaře pro děti a dorost se nachází rovněž v České Skalici. Nejbližší nemocnice se nachází v Náchodě a v Hradci Králové.

Na území obce není lékárna. Nejbližší lékárny, které lidé můžou navštívit, jsou v České Skalici.

Na území obce není dům s pečovatelskou službou. Nejbližší dům s pečovatelskou službou je v České Skalici.

Veterinární ordinace se nachází v České Skalici.

#### **2.1.5.4 Sociální služby**

Obec Velká Jesenice nemá zpracovaný komunitní plán sociálních služeb pro území obce.

Na území obce se nenachází žádné zařízení sociálních služeb. Terénní a ambulantní pečovatelskou službu pro zájemce z řad obyvatel obce zajišťuje např. organizace Pečovatelské služby Česká Skalice. Jedná se např. o zajištění pomoci při zvládnutí běžných úkonů péče o vlastní osobu, poskytnutí stravy nebo pomoci při zajištění stravy, pomoci při zajištění chodu domácnosti apod.

Nejbližší domov pro seniory je v České Skalici.

K 29. 10. 2019 nevykonává obec ze zákona činnost veřejného opatrovníka u žádné osoby.

#### **2.1.5.5 Kultura**

Kultura a kulturní činnost je pro obec významnou záležitostí. V obci je během kalendářního roku pořádána řada kulturních akcí, např. plesy pořádané různými organizacemi, pálení čarodějnic, posvícení atd. Popis a přehled akcí pořádaných v obci, včetně těch kulturních, je již poměrně detailně popsán v kap. 2.1.2.3 Život v obci – akce a události pořádané v obci. Na pořádání kulturních akcí se podílejí jednotlivé spolky a sdružení nebo školy.

Pro kulturní akce je hojně využívána zdejší tělocvična.

Výskyt a popis památek, sakrálních staveb apod. je popsán v kapitole 2.1.3.3 Cestovní ruch.

V obci funguje knihovna s veřejným internetem, která je otevřena jednou týdně, vždy v pondělí.

Na území obce se nachází jeden hřbitov, a to v místní části Velká Jesenice.

#### **2.1.5.6 Sport a tělovýchova**

V obci Velká Jesenice se nachází několik sportovních zařízení. Jedná se o sportovní areál pro letní sporty se třemi tenisovými kurty, fotbalovým hřištěm a víceúčelovým hřištěm na míčové sporty. Dále je zde k dispozici tělocvična.

V obci funguje i TJ Sokol Velká Jesenice s fotbalovým oddílem a oddílem rekreačních sportů.[8]

Děti mohou využít hřiště ve Velké Jesenici u mateřské školy a u fary, kde se nachází houpačky, pružinová houpadla a skluzavky.

## **2.1.6 Životní prostředí**

### **2.1.6.1 Současný stav životního prostředí**

#### **1. Horninové prostředí a geologie**

Výskyt ložisek nerostů: ne

Výskyt dobývacích prostorů: ne

Výskyt chráněných ložiskových území: ne

Výskyt starých důlních děl: ne

Výskyt poddolovaných území: ne

Výskyt sesuvných území: ano (u vodní nádrže Rozkoš) [14]

#### **2. Vodní režim**

Zastavěné území v záplavovém území Q100: ano

Zastavěné území v aktivní zóně záplavového území: ano

Výskyt ochranných pásem vodních zdrojů: ne

Výskyt ochranných pásem přírodních léčivých zdrojů nebo zdrojů přírodní minerální vody: ne

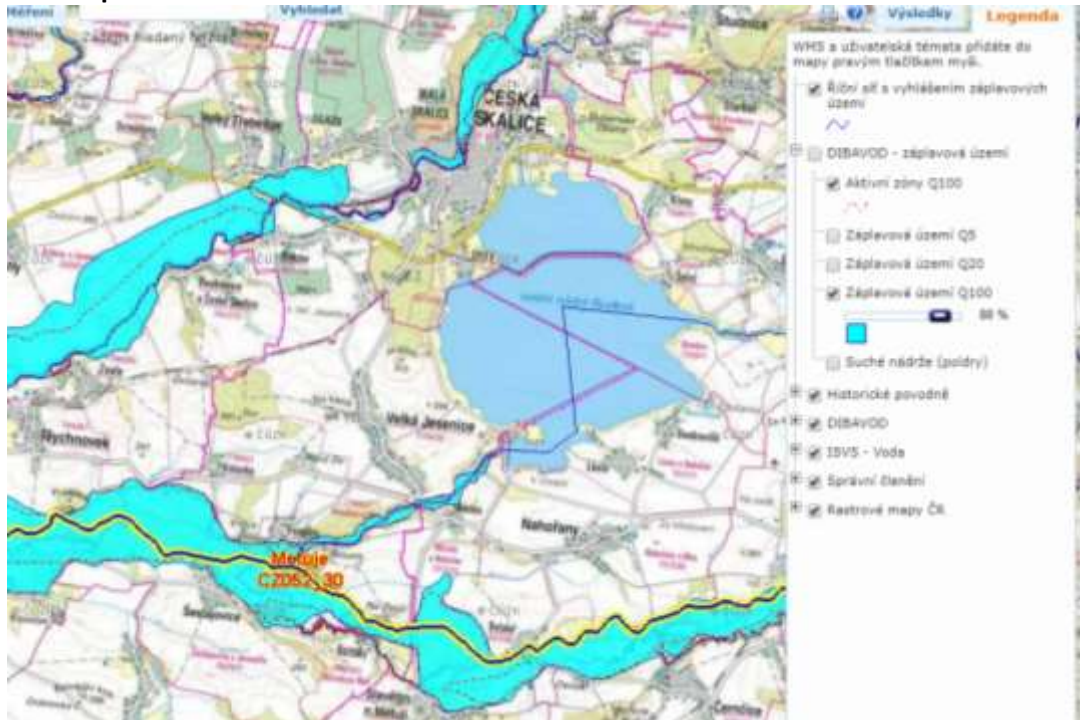
Výskyt chráněných oblastí přirozené akumulace vod: ano

Zařazení mezi zranitelné oblasti: ano

Zároveň je v obci Velká Jesenice stanoveno území zvláštní povodně pod vodním dílem Rozkoš, jež má rozlohu 204 ha.[14]



**Obrázek 4 Záplavová území**



**Zdroj:** Povodňový plán obce Velká Jesenice [online]. © 2006-2017 Vodohospodářský rozvoj a výstavba, a. s. Zpracováno 2008-03-31 [cit. 2018-06-10]. Dostupné z WWW: [http://kralovehradecky.dppcr.cz/web\\_574562/](http://kralovehradecky.dppcr.cz/web_574562/).

Na obrázku je vidět, že záplavová zóna se týká jak potoka Rozkoš vytékající z vodní nádrže Rozkoš, tak řeky Metuje tekoucí v již částí k. ú. Dále obec Velká Jesenice spadá pod území zvláštní povodně vodní nádrže Rozkoš.[6]

### **3. Hygiena životního prostředí**

Existence oblasti se zhoršenou kvalitou ovzduší vzhledem k imisním limitům pro ochranu zdraví: ne

Silnice I. třídy jako zdroj znečištění ovzduší v zastavěném území: ne

Stacionární zdroj znečištění ovzduší: ne

Výskyt ekologických zátěží: ne [14]

### **4. Ochrana přírody, krajiny a památek**

Chráněná krajinná oblast: ne

Zastavěné území v I. zóně CHKO: ne

NATURA 2000 – evropsky významná lokalita: ne

NATURA 2000 – ptačí oblast: ne

Národní přírodní rezervace: ne

Přírodní rezervace: ne

Přírodní památka: ne

Památný strom: ne

*Ochrana krajiny:*

Krajinná památková zóna: ne

Významné krajinné prvky registrované: ne

*Ochrana památek:*

Archeologické naleziště: ano

Památka UNESCO: ne

Městská památková rezervace: ne

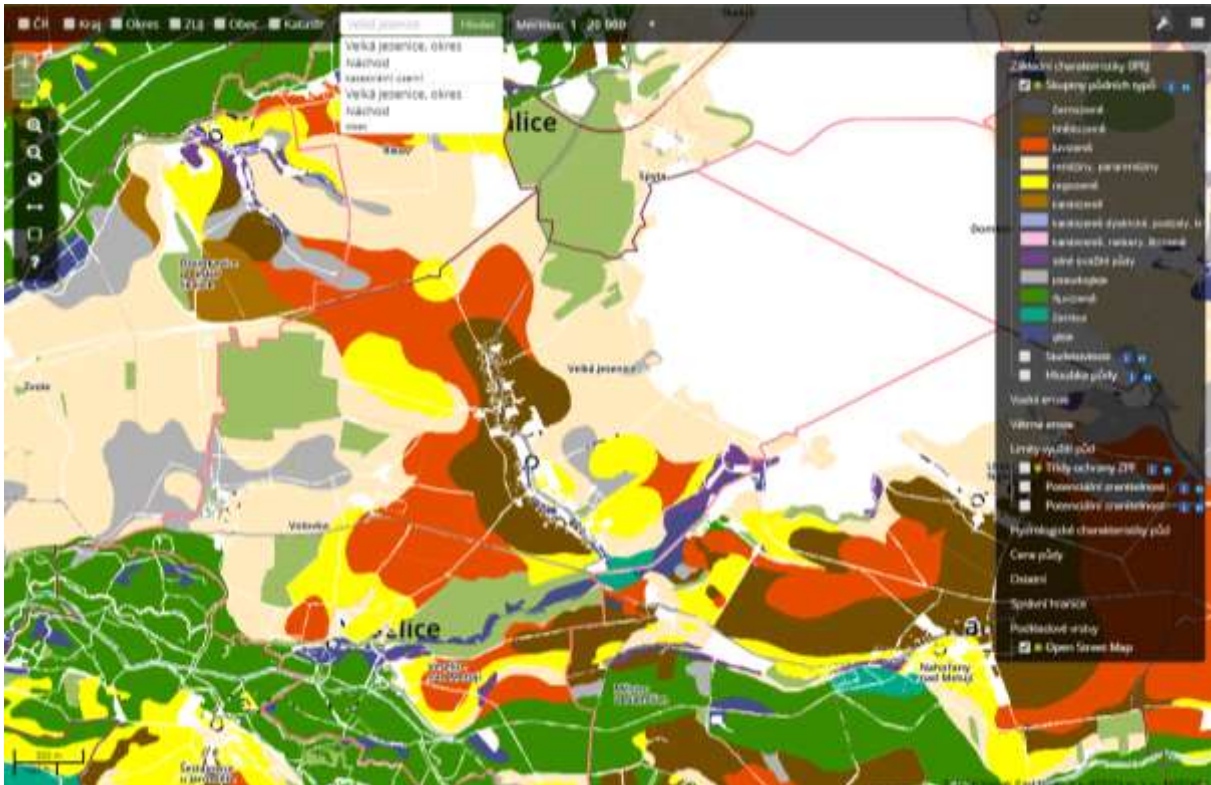
Vesnická památková rezervace: ne

Vesnická památková zóna: ne

Nemovitě kulturní památky: ano (vyjmenovány v kapitole 2.1.3.3 Cestovní ruch)

### 5. Zemědělský půdní fond a pozemky určené k plnění funkcí lesa

Obrázek 5 Skupiny půdních typů na území obce Velká Jesenice



**Zdroj:** Geoportál Sowac – GIS, Mapy zemědělské půdy. [online]. © 2016 [cit. 2018-09-02]. Dostupné z WWW: <https://statistiky.vumop.cz/?core=map>.

Z obrázku č. 5 vyplývá, že na území obce Velká Jesenice se vyskytují různé skupiny půdních typů. Nejvíce jsou zastoupeny rendziny, pararendziny, jejíž skupina zahrnuje rendziny a pararendziny vytvořené na karbonátových horninách a zeminách. Obsah skeletu závisí na půdotvorném substrátu. Dále jsou zastoupeny luvizemě, regozemě a černice. V okolí zastavěného území v k. ú. Velká Jesenice a na východě k. ú. Veselice se nacházejí hnědozemě. Jižní část k. ú. Veselice nad Metují pak disponuje i fluvizeměmi.

#### Zemědělský půdní fond a jeho ochrana

Zemědělský půdní fond (ZPF) tvoří pozemky zemědělsky obhospodařované (orná půda, chmelnice, vinice, zahrady, ovocné sady, louky, pastviny) a půda, která byla a má být nadále zemědělsky obhospodařována, ale dočasně obdělávána není<sup>10</sup>. Následující tabulka 21 obsahuje informace týkající se zastoupení ZPF a nezemědělské půdy v jednotlivých k. ú. obce Velká Jesenice.

<sup>10</sup> Zdroj a blíže viz § 1 zákona č. 334/1992 Sb., o ochraně zemědělského půdního fondu

**Tabulka 21 Zastoupení ZPF a nezemědělské půdy v jednotlivých katastrálních územích v obci Velká Jesenice podle katastrálních území k 2. 9. 2018 (v m<sup>2</sup>)**

Katastrální území	Velká Jesenice	Veselice	Volovka	Obec Velká Jesenice celkem
<b>Výměra m<sup>2</sup></b>				
ZPF	4 485 930	2 560 619	2 130 745	9 177 294
Nezemědělská půda	4 364 752	734 393	448 072	5 547 217
<b>Procentuální podíl zastoupení</b>				
ZPF	50,68 %	77,71 %	82,62 %	62,33 %
Nezemědělská půda	49,32 %	22,29 %	17,38 %	37,67 %

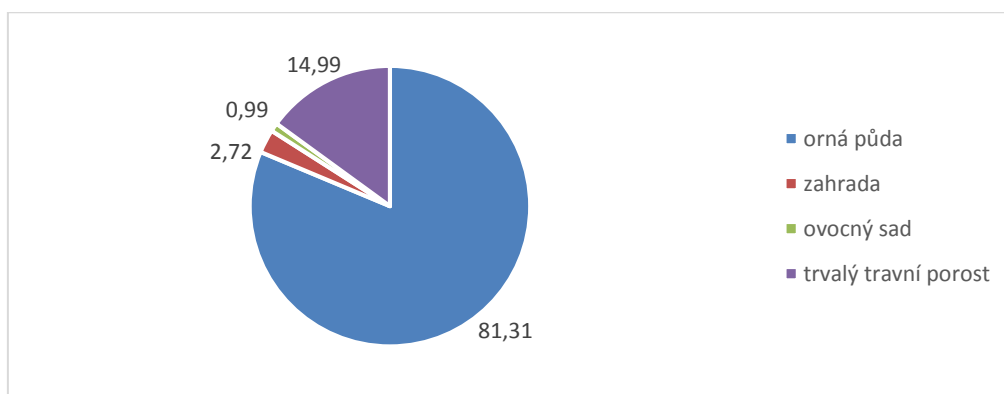
**Poznámky:** Do ZPF byly zařazeny druhy pozemků: orná půda, zahrada, ovocný sad a trvalý travní porost. Zařazeny by byly i druhy pozemků chmelnice a vinice, ty se však na území obce Velká Jesenice nevyskytují. Do nezemědělské půdy byly zařazeny druhy pozemků: lesní pozemek, vodní plocha, zastavěná plocha a nádvoří a ostatní plocha.

**Zdroj:** Aplikace Českého úřadu zeměměřického a katastrálního „Nahlížení do katastru nemovitostí“ [online]. [cit. 2018-09-02]. Dostupná z: <http://nahlizeniidokn.cuzk.cz/>.

Zastoupení nezemědělské půdy je se zejména v k. ú. Velká Jesenice procentuálně výrazně vyšší, a to z důvodu výskytu vodní nádrže Rozkoš na tomto území. Procentuálně pak má nejvyšší zastoupení zemědělský půdní fond na území k. ú. Volovka.

Pro přehlednost rozdělení zemědělské a nezemědělské půdy na území obce Velká Jesenice podle procentuálního zastoupení jednotlivých druhů pozemků znázorňují grafy 3 a 4.

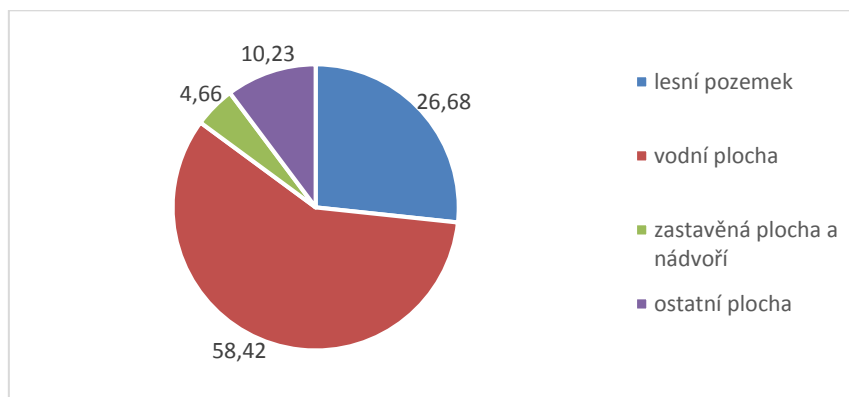
**Graf 3 Zemědělská půda na území obce Velká Jesenice podle zastoupení jednotlivých druhů pozemků (v %)**



**Zdroj:** Vlastní zpracování dle Aplikace Českého úřadu zeměměřického a katastrálního „Nahlížení do katastru nemovitostí“ [online]. [cit. 2018-09-02]. Dostupná z: <http://nahlizeniidokn.cuzk.cz/>.

Z grafu vyplývá, že nejvíce je zastoupena orná půda, dále trvalý travní porost.

**Graf 4 Nezemědělská půda na území obce Velká Jesenice podle zastoupení jednotlivých druhů pozemků (v %)**



**Zdroj:** Vlastní zpracování dle Aplikace Českého úřadu zeměměřického a katastrálního „Nahlížení do katastru nemovitostí“ [online]. [cit. 2018-09-02]. Dostupná z: <http://nahlizeniidokn.cuzk.cz/>.

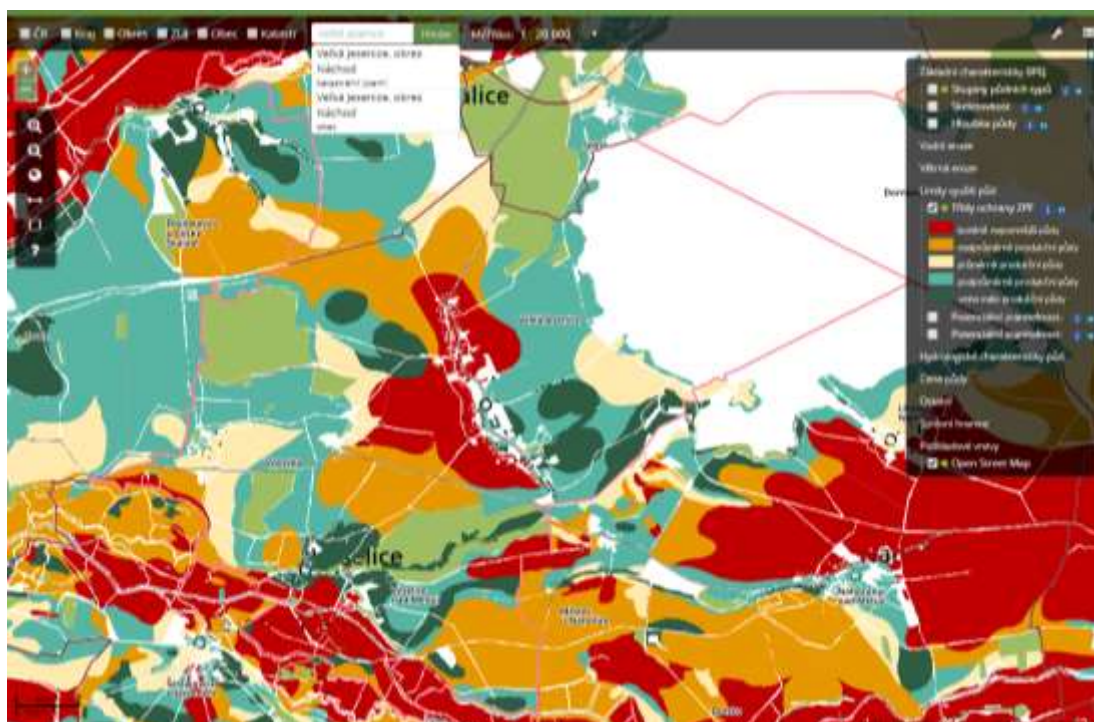
Graf ilustruje, že nezemědělskou půdu tvoří nejvíce ostatní plocha obsahující např. silnice, dráhu, ostatní komunikace nebo neplodná půda.

Ochrana zemědělského půdního fondu (ZPF) souvisí s hodnocením kvality půd, která se hodnotí pomocí tzv. bonitovaných půdně ekologických jednotek (BPEJ)<sup>11</sup>. Ochrana půd se dělí celkem do pěti tříd<sup>12</sup>. V obci Velká Jesenice se vyskytují všechny stupně ochrany ZPF. Bonitně nejceněnější půda se nachází tam, kde jsou hnědozemě, tj. v okolí zastavěného území v k. ú. Velká Jesenice a na východě k. ú. Veselice.

<sup>11</sup> BPEJ je pětimístný číselný kód charakterizující zemědělské pozemky. Jednotlivé číselné hodnoty vyjadřují hlavní půdní a klimatické podmínky, které mají vliv na produkční schopnost zemědělské půdy a její ekonomické ohodnocení (zdroj: <http://bpej.vumop.cz/>).

<sup>12</sup> Do 1. třídy ochrany jsou zařazeny bonitně nejceněnější půdy, které je možno odejmout ze zemědělského půdního fondu pouze výjimečně, a to převážně na záměry související s obnovou ekologické stability krajiny, případně pro liniové stavby zásadního významu. Do 2. třídy ochrany jsou zařazeny zemědělské půdy, které mají nadprůměrnou produkční schopnost. Ve vztahu k ochraně zemědělského půdního fondu jde o půdy vysoce chráněné, jen podmíněně odnímatelné a s ohledem na územní plánování také jen podmíněně zastavitelné. Do 3. třídy jsou zařazeny zemědělské půdy, které mají průměrnou produkční schopnost, do 4. třídy zemědělské půdy, které mají podprůměrnou produkční schopnost a do 5. třídy zemědělské půdy, které jsou velmi málo produkční (zdroj: ÚAP ORP Náchod, dostupné z: <http://www.mestonachod.cz/mestsky-urad/vystavba/uap/>, Internetové stránky Výzkumného ústavu meliorací a ochrany půdy <http://www.vumop.cz/>).

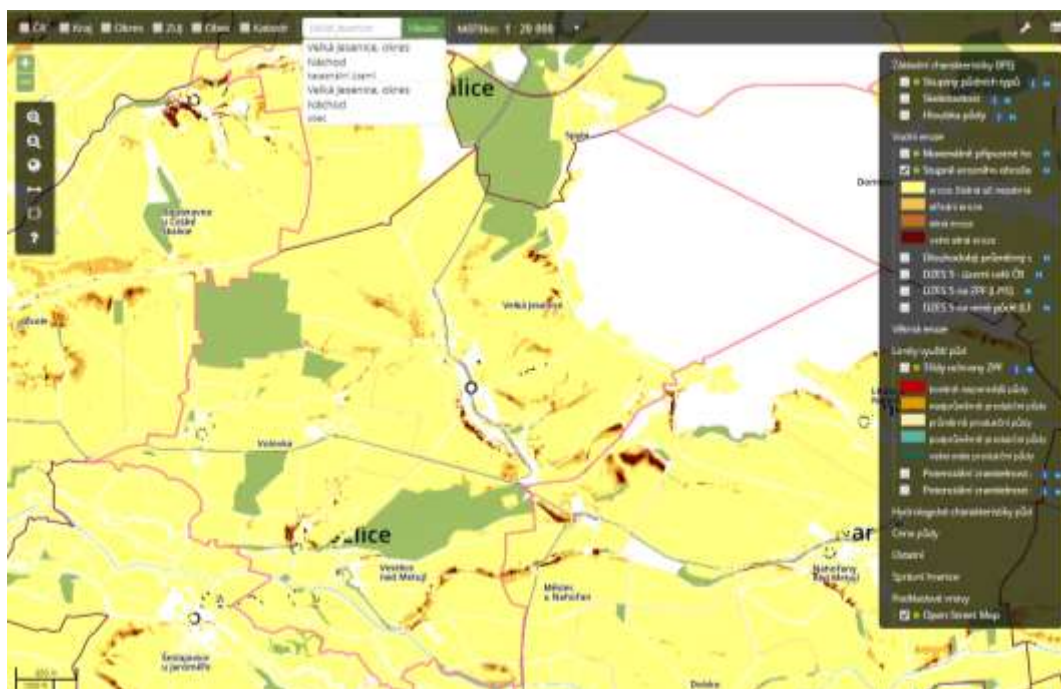
Obrázek 6 Ochrana ZPF v obci Velká Jesenice



Zdroj: Geoportál SOWAC-GIS [online]. [cit. 2018-09-02]. Dostupné z: <https://statistiky.vumop.cz/?core-map>.

Ohroženost půd vodní erozí na území obce Velká Jesenice je znázorněna na obrázku 7. Z tohoto obrázku vyplývá, že nejvíce ohroženou částí jsou části k.ú. Velká Jesenice a Veselice.

Obrázek 7 Ohroženost půd vodní erozí na území obce Velká Jesenice



Zdroj: Geoportál SOWAC-GIS [online]. [cit. 2018-07-14]. Dostupné z: <http://geoportal.vumop.cz/>.

Potencionální ohroženost ZPF větrnou erozí na území obce znázorňuje obrázek 8.

**Obrázek 8** Potencionální ohroženost ZPF větrnou erozí na území obce Velká Jesenice



**Poznámka:** Půdy s mírou ohrožení uvedené v legendě a nezachycené na obrázku graficky, jsou uvedeny z důvodu přehlednosti, jak je potencionální ohroženost půd členěna.

**Zdroj:** Geoportál SOWAC-GIS [online]. [cit. 2018-09-04]. Dostupné z: <http://mapy.vumop.cz/>.

Z obrázku 8 je patrné, v obci Velká Jesenice se nenachází půdy ohrožené větrnou erozí.

## Ovzduší

Dle zjištěných dat z období let 2010–2014 se na území obce Velká Jesenice nenacházel žádný zdroj znečištění, který by překračoval povolené limity pro látku benzo(a)pyren. Na území obce se rovněž nenachází stará ekologická zátěž nebo skládka odpadu. Dopravní komunikace rovněž nepředstavují problém pro kvalitu ovzduší.[14]

Problémem může být nevhodné topivo pro vytápění v domácnostech a spalování komunálního odpadu. Obec totiž není plynofikována.

## **2.1.7 Správa obce**

### **2.1.7.1 Obecní úřad a kompetence obce**

V komunálních volbách, které proběhly v roce 2018, kandidovala tři sdružení – Nezávislí Velká Jesenice, Sbor dobrovolných hasičů Velká Jesenice a TJ Sokol. Bylo zvoleno celkem 9 zastupitelů (z toho 2 ženy a 7 mužů).[19] Zastupitelstvo zvolilo z řad svých členů starostu Petra Jeništu a místostarosty Jaroslava Zeleného a Ing. Kamila Lukáška. Funkce starosty je v obci Velká Jesenice pro výkon své funkce dlouhodobě uvolněna<sup>13</sup>. Zvolení místostarostové obce jsou pro výkon své funkce neuvolněni<sup>14</sup>. Funkce tajemníka není v obci zřízena.

<sup>13</sup> Slovo uvolněný znamená, že dotýčný vykonává pouze svoji funkci starosty, je uvolněn z pracovního poměru, který před svým zvolením vykonával (<http://denik.obce.cz/>).

<sup>14</sup> Neuvolněný znamená, že kromě povinností souvisejících s pozicí místostarosty, vykonává dotýčný ještě své civilní zaměstnání.

Zastupitelstvo má řadu různorodých pravomocí<sup>15</sup>. Zastupitelé se schází dle potřeby, nejméně však jednou za 3 měsíce. Zasedání je vždy veřejné a svolává jej starosta obce. Na zasedání zastupitelstva jsou probírány a diskutovány věci týkající se obce a v případě nutnosti dochází také k hlasování. Výkonná moc v oblasti samostatné působnosti přísluší radě obce, avšak ta není v obci zřízena, neboť zastupitelstvo obce je složeno z méně než 15 členů. Pravomoci příslušející radě obce jsou rozděleny mezi zastupitelstvo a starostu obce.

V obci jsou zřízeny tři výbory: finanční a kontrolní (tyto výbory zastupitelstvo musí zřídit vždy<sup>16</sup>) a také kulturní. Finanční výbor je jednak kontrolním orgánem zastupitelstva obce, ale také současně iniciačním orgánem. Má především za úkol kontrolovat hospodaření s majetkem a finančními prostředky obce, zároveň však může iniciativně navrhnout vhodné čerpání finančních prostředků. Kontrolní výbor převážně provádí kontrolu plnění usnesení zastupitelstva obce. Všechny výbory jsou v obci složeny ze tří členů, přičemž je řídí předseda.

Obec zřizuje vlastní příspěvkovou organizaci, kterou je Základní a mateřská škola Velká Jesenice, okres Náchod. Součástí je školní družina a jídelna.

Obec provozuje společnost Velkojesenická s. r. o., ve které má 100% podíl.

### **2.1.7.2 Hospodaření a majetek obce**

Rozpočet obce je podrobný finanční plán na jeden kalendářní rok. V obci Velká Jesenice je rozpočet na následující rok obvykle schvalován na konci předcházející roku. Sestavený rozpočet musí být předložen zastupitelstvu obce, které jej schvaluje. Rozpočet tvoří příjmová a výdajová část. Sestavený rozpočet musí být dlouhodobě vyrovnaný, to znamená příjmy = výdaje. Když se následně hodnotí rozpočet za uplynulý rok, skutečnost může být odlišná, tedy že příjmy byly větší než výdaje nebo naopak. Příjmovou a výdajovou stranu rozpočtu tvoří celá řada kapitol<sup>17</sup>.

Rozpočet obce Velká Jesenice na rok 2019 je plánovaný jako schodkový, kde předpokládané příjmy jsou 10 179 575 Kč, předpokládané výdaje 22 303 582 Kč. Schodek ve výši 12 124 007 Kč bude hrazen prostřednictvím úvěru a z přebytku hospodaření z minulých let. Vyšší výdaje jsou plánovány především na investiční aktivity, jako je dokončení asfaltování silnic nebo nákup budovy pošty a okolních pozemků.[15]

Tabulka 22 znázorňuje informace o tom, jak se plánovaný rozpočet liší se skutečností. Uvedeny jsou dále informace o struktuře příjmů a výdajů v procentuálním vyjádření.

<sup>15</sup> Konkrétní pravomoci jsou uvedeny v §84 a §85 zákona č. 128/2000 Sb., o obcích

<sup>16</sup> § 117, odst. 2 zákona č. 128/2000 Sb., o obcích

<sup>17</sup> Příjmy a výdaje rozpočtu obce tvoří zejména: příjmy viz §7 zákona č. 250/2000 Sb., výdaje viz §9 zákona č. 250/2000 Sb., o rozpočtových pravidlech územních rozpočtů



Tabulka 22 Vývoj plánovaného a skutečného rozpočtu obce Velká Jesenice v letech 2016–2018

rok		2016	2017	2018
plán-příjmy (v tis. Kč)		8 783	9 284	9 249
plán-výdaje (v tis. Kč)		14 771	12 186	20 283
skutečnost-příjmy (v tis. Kč)		10 649	11 365	13 798
z toho (v %)	daňové příjmy	87,49 %	87,82 %	79,38 %
	kapitálové příjmy	0,03 %	0,13 %	0 %
	nedaňové příjmy	10,96 %	10,33 %	5,91 %
	dotace	1,52 %	1,72 %	14,71 %
skutečnost-výdaje (v tis. Kč)		8 371	5 791	12 202
z toho (v %)	výdaje na činnost a provoz	73,66 %	86,82 %	54,47 %
	investiční výdaje	26,34 %	13,18 %	45,53 %

**Zdroje:** Vlastní zpracování dle Informačního portálu Ministerstva financí MONITOR [online]. [cit. 2018-07-15]. Dostupné z: <http://monitor.statnipokladna.cz/>.

Ve všech sledovaných letech příjmy překročily výdaje, tudíž byl rozpočet přebytkový, a to i přesto, že byl původně plánován jako schodkový. Rovněž skutečné příjmy byly vyšší než plánované, což bylo dáno vyšším příjmem z daní, příp. přijatých dotací. Také plánované výdaje byly vždy výrazně vyšší než skutečné, neboť se neuskutečnily některé plánované akce – např. nákup pozemků, budov, investice do tělocvičny atd.

Skutečnost, že se plán a výsledná realita liší, je logické, neboť v průběhu roku dochází k aktualizaci rozpočtu vlivem rozpočtových opatření. Souvisí to jednak s investiční aktivitou v obci v daných letech, případně se mohou objevit neočekávané situace, které je potřeba okamžitě vyřešit.

Obec Velká Jesenice využívá pro financování svých aktivit nejčastěji prostředky z vlastních příjmů, ale také dotace.

Následující tabulka 23 uvádí některé investiční akce, které proběhly v obci Velká Jesenice v nedávných letech.

**Tabulka 23 Příklady investičních akcí, které proběhly v obci Velká Jesenice v období let 2013–2018**

Investiční akce	Období realizace	Celkové výdaje projektu včetně DPH	Hrazeno z dotace (v Kč)	Poskytovatel dotace	Dotiční program
Stavební úpravy – zateplení objektu ZŠ a modernizace zdroje vytápění	2014	cca 2 370 000	1 572 220,78	EU	OP Životní prostředí
Snížení energetické náročnosti čp. 182 Velká Jesenice	2015	2 518 822	1 873 793,97	EU	OP Životní prostředí
Intenzifikace kořenové čistírny odpadních vod ve Velké Jesenici	2016	-	3 049 000,00	Ministerstvo zemědělství	Podpora výstavby a technického zhodnocení infrastruktury kanalizací pro veřejnou potřebu
Omezení dopadů povrchového odtoku a podpora retence vod v obvodu obce Velká Jesenice	2017	-	373 654,05	EU	OP Životní prostředí
Rekonstrukce brány na hřbitově	2018	470 000,00	-	-	-
Vybudování chodníků u silnice II/304	2018	500 000,00	-	-	-
Tělocvična	do 2018	3 839 987,00	-	-	-
Dětská hřiště obce Velká Jesenice	2018	471.782,63	330.247	MMR	-

**Vysvětlivky:** EU = Evropská unie, OP = operační program, MŠMT = Ministerstvo školství, mládeže a tělovýchovy, MAS = Místní akční skupina, KHK = Královéhradecký kraj, SFDI = Státní fond dopravní infrastruktury

**Zdroje:** Finanční správa. IS CEDR III [online]. [cit. 2018-09-05] Dostupné z: <http://cedr.mfcr.cz/Cedr3InternetV419/CommonPages/TakersListPage.aspx?condition=78a44e86-bbce-4529-ac57-42c20b91475b> a Obec Velká Jesenice.

Největší investiční akcí, která proběhla v obci v nedávném období, byla intenzifikace kořenové čistírny odpadních vod v části Velká Jesenice.

Výčet investičních akcí uvedených v předchozí tabulce není konečný a v daném období proběhla i řada dalších investičních akcí (např. rekonstrukce dětských hřišť, bourání AULI hotelu, rekonstrukce kanalizace).

V dalších letech je v obci plánována také řada investičních akcí, např. revitalizace koupaliště, výstavba vodovodu do Veselice a Volovky, oprava obecního mostu ve Velké Jesenici, vyasfaltování místních komunikací, výstavba hasičské zbrojnice, výstavba protipovodňových opatření, investice do tělocvičny, rekonstrukce čp. 102, zasíťování dalších pozemků pro novou výstavbu, investice do sportovních kabin atd.

### Majetek obce

Majetek ve vlastnictví obce můžeme podle povahy rozdělit na movitý a nemovitý. Do movitého majetku patří různé předměty, např. dopravní prostředky, zařízení, materiál apod. Nemovitý majetek představují pozemky, budovy a další vlastněné prostory<sup>18</sup>.

V červnu 2019 vlastnila obec řadu movitých věcí, např. cisternový hasičský automobil, dopravní hasičský automobil, stroje pro údržbu obce jako traktor, sekačka, dodávka, nakladač atd. obec vlastní prostřednictvím své společnosti Velkojesenická, s.r.o.

**V říjnu 2019 vlastnila obec Velká Jesenice celkem 10 staveb.** Informace k těmto stavbám jsou uvedeny v následující tabulce.

**Tabulka 24 Stavby ve vlastnictví obce Velká Jesenice podle jednotlivých katastrálních území (k 29. 10. 2019)**

Katastrální území Velká Jesenice			
Informace ke stavbám	Číslo parcely, kde stavba stojí	Typ stavby	Poznámky
budova obchodu se smíšeným zbožím	248	stavba občanského vybavení	čp. 182
budova OÚ Velká Jesenice	277	stavba občanského vybavení	čp. 200
vlaková zastávka	315		250
hasičská zbrojnice	178	rodinný dům	čp. 167
tělocvična	10/2		čp. 234
škola	5	stavba občanského vybavení	čp. 2
bytový dům	171	rodinný dům	čp. 102
sportovní kabiny	254	objekt občanské vybavenosti	čp. 168
Katastrální území Veselice nad Metují			
Informace ke stavbám	Číslo parcely, kde stavba stojí	Typ stavby	Poznámky
hasičská zbrojnice	80	objekt k bydlení	čp. 8
garáž	83	stavba občanského vybavení	č. ev. 10

**Zdroj:** Informace od starosty obce

Z tabulky 24 vyplývá, že obec vlastní především objekty občanského vybavení.

### **2.1.7.3 Bezpečnost**

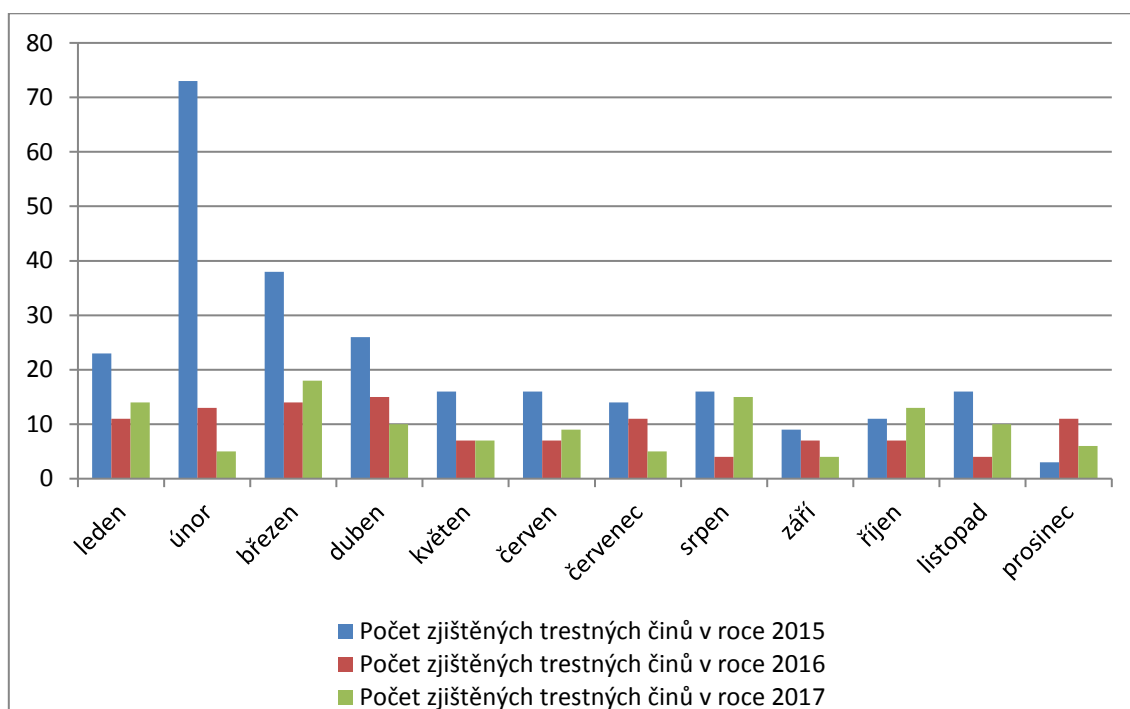
Území obce Velká Jesenice spadá z hlediska zajišťování bezpečnosti pod **obvodní oddělení Česká Skalice Policie České republiky** (OOP PČR Česká Skalice)[16]. Obecní policie není v obci Velká Jesenice zřízena. Obec má však smlouvu s městem Česká Skalice, jehož městská policie smí na pokyn starosty nebo místostarosty vykonávat v obci službu.[15]

<sup>18</sup> Zdroj: Internetové stránky encyklopedie Wikipedia <http://cs.wikipedia.org/>

### Statistiky kriminality a jejich zhodnocení

Co se týče statistiky kriminality, počet zjištěných trestných činů v územní působnosti OOP Česká Skalice (Brzice, Běluň, Komárov, Proruby, Žďár, Česká Skalice, Malá skalice, Ratibořice, Spyta, Zájezd Zlích, Hoříčky, Chlístov, Křižanov, Mečov, Nový dvůr, Hostinka, Lhota pod Hoříčkami, Světlá, Újezdec, Větrník, Litoboř, Mezilečí, Posadov, Říkov, Bakov, Řešetova Lhota, Studnice, Starkoč, Třtice, Všeliby, Zblouv, Velká Jesenice, Volovka, Vestec, Rýzmburk a Žernov) dokumentuje graf 5.

**Graf 5 Počet zjištěných trestných činů v územní působnosti OOP Česká Skalice v jednotlivých měsících v letech 2015, 2016 a 2017**



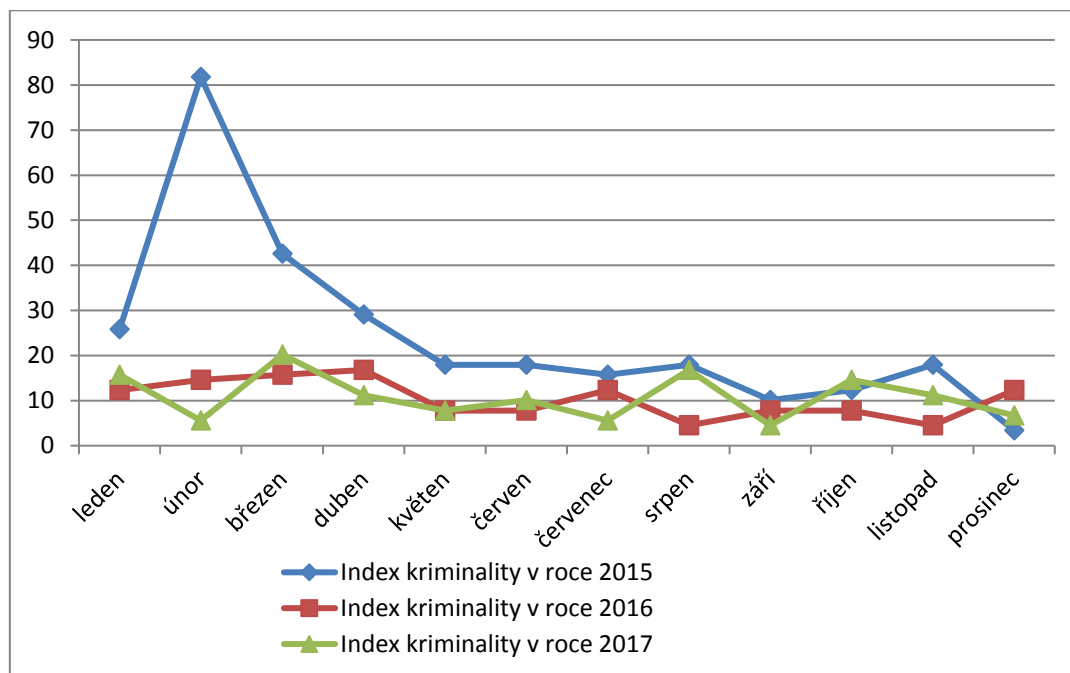
**Zdroj:** Databáze MAPAKRIMINALITY.CZ [online]. [cit. 2018-09-10]. Dostupná z: <http://www.mapakriminality.cz/>

Z grafu 5 vyplývá, že počet zjištěných trestných činů byl v některých měsících ve sledovaných letech poměrně vyrovnaný, konkrétně v měsících leden, květen, červen a září. V některých měsících byl počet trestných činů výrazněji vyšší v roce 2015 oproti roku 2016 a 2017 (leden, únor, březen a duben). V měsících květen – prosinec ve všech sledovaných letech se počet trestných činů pohybuje v řádu jednotek, max. do 16 zjištěných skutků.

Graf 6 znázorňuje index kriminality<sup>19</sup> na území OOP Česká Skalice v jednotlivých měsících v letech 2015, 2016 a 2017. Z uvedeného grafu vyplývá, že míra kriminality nevykazuje v území OOP Česká Skalice určitý výrazný trend v rámci nějakého období během kalendářního roku. Lze však konstatovat, že ve všech sledovaných letech bylo značné míry kriminality dosaženo v měsíci srpnu, nižší naopak v měsících září a prosinec. Sledovanému období se vymyká rok 2015 a především únor.

<sup>19</sup> Index kriminality je vypočítán jako počet spáchaných trestných činů za zvolené časové období na daném území, přepočtený na 10 tisíc obyvatel (<http://www.prevencekriminality.cz/>).

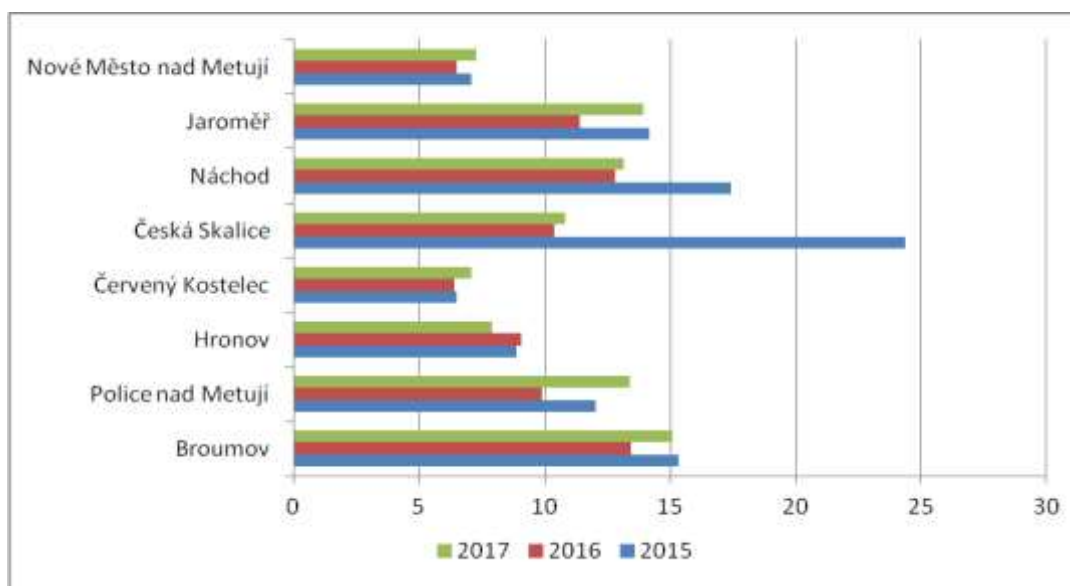
**Graf 6 Index kriminality v územním obvodu OOP Česká Skalice v jednotlivých měsících let 2015, 2016 a 2017**



**Zdroj:** Databáze MAPAKRIMINALITY.CZ [online]. [cit. 2018-09-10]. Dostupná z: <http://www.mapakriminality.cz/>

Graf 7 znázorňuje index kriminality v jednotlivých OOP PČR okresu Náchod v letech 2015, 2016 a 2017.

**Graf 7 Index kriminality v jednotlivých OOP PČR územního odboru Náchod v letech 2015, 2016 a 2017**



**Zdroj:** Databáze MAPAKRIMINALITY.CZ [online]. [cit. 2018-09-10]. Dostupná z: <http://www.mapakriminality.cz/>

Z tohoto grafu vyplývá, že v OOP České Skalici patřil index kriminality ve sledovaných letech k vyšším v OOP PČR v rámci okresu Náchod (dále též Náchod, Police nad Metují nebo Broumov). Nižší indexy byly zaznamenány v menších obvodních odděleních (Červený Kostelec, Hronov). Nejvyšší index se projevil v OOP Česká Skalice v roce 2015, což bylo téměř ve všech OOP.

V rámci bezpečnosti je důležitým prvkem i **požární ochrana**. V obci Velká Jesenice funguje jednotka SDH Velká Jesenice, která zabezpečuje ochranu pro všechny části obce. Jednotka je na základě plošného pokrytí kraje zařazena do kategorie III. to znamená, že vyjíždí na pomoc i mimo území své obce. Posláním jednotky je chránit životy a zdraví obyvatel a majetek před požáry a poskytovat účinnou pomoc při mimořádných událostech, které ohrožují život a zdraví obyvatel, majetek nebo životní prostředí a které vyžadují provedení záchranných, resp. likvidačních prací, dále jednotka zajišťuje požární dozor při konání různých společenských a kulturních akcí v obci.

V okrese Náchod se nachází celkem tři stanice Hasičského záchranného sboru České republiky, přičemž nejbližší k obci Velká Jesenice je stanice v Jaroměři (ulice Na Valech 170)[17].

Obec Velká Jesenice má zpracovaný Povodňový plán, a to z roku 2008. Protipovodňová opatření se připravují.

Výjezdové středisko zdravotnické záchranné služby v obci není, nejbližší je v Jaroměři (ulice Národní 416) [18].

Varovný systém v obci zajišťuje VVIS napojený na Krajské operační a informační středisko Hasičského záchranného sboru Královéhradeckého kraje spojený s obecním rozhlasem a akustická siréna umístěná na budově čp. 167 (hasičská zbrojnice). V případě hrozícího nebezpečí funguje varování prostřednictvím hlášení veřejného rozhlasu a předávání informací mezi obyvateli navzájem.

Co se týče **bezpečnosti spojené s automobilovou dopravou**, částí obce Volovka prochází silnice II. třídy č. 285. U této silnice je nainstalován radar. Další radar se nachází v místní části Velká Jesenice na silnici II/304. Překročení rychlosti však není nijak trestáno.

Bezpečnost chodců u silnice II/285 není nijak zajištěna, neboť se zde nenacházejí chodníky. U silnice II/304 jsou vybudované chodníky většinou po obou stranách obce.

Bezpečnostní opatření spojená s dopravou je vhodné řešit v rámci návrhové části.

#### **2.1.7.4 Partnerství obce**

Partnerstvím je myšleno jednak zapojení obce Velká Jesenice do organizací, sdružení, svazků obcí apod., dále spolupráce se subjekty v rámci obce i mimo území obce.

##### Spolupráce se subjekty v rámci obce

Obec Velká Jesenice spolupracuje se všemi aktivními zájmovými spolky, které v obci působí (přehled spolků a informace k nim jsou uvedeny v kap. 2.1.2.3 Život v obcích). Zájmové spolky pořádají nejrůznější společenské, kulturní a sportovní akce ve spolupráci s obcí nebo naopak obec pořádá různé akce ve spolupráci se spolky.

Opomenout nelze ani spolupráci s podnikatelskými subjekty fungujícími v obci – v některých případech je tato spolupráce více intenzivní, v některých naopak méně.

### Spolupráce se subjekty mimo obec

Obec Velká Jesenice má partnerskou obec zahraničí, a to polský Gorzanów, se kterou realizovala v roce 2016 řadu kulturních akcí v rámci projektu financovaného prostřednictvím Euroregionu Glacensis.

Spolupráce s dalšími subjekty mimo obec je nárazová a probíhá v případě, kdy obec potřebuje řešit nějaký konkrétní problém nebo naopak pomoci jiné obci.

### Členství v zájmových sdruženích a organizacích

Obec Velká Jesenice je členem **Svazku obcí Metuje**, jehož cílem je ochrana životního prostředí, koordinace územního plánování v regionálním měřítku, koordinace investičních akcí nebo propagace sdružení a jeho zájmů.<sup>20</sup>

Obec je dále členem **Místní akční skupiny Mezi Úpou a Metují, z. s.**<sup>21</sup>

Velká Jesenice je členem **Dobrovolného svazku obcí Úpa.**<sup>22</sup>

---

<sup>20</sup> Více informací na internetových stránkách o Svazku obcí Metuje [www.obcemetuje.cz](http://www.obcemetuje.cz)

<sup>21</sup> Zdroj a blíže viz: [www.masmum.cz](http://www.masmum.cz)

<sup>22</sup> Zdroj a blíže viz: [www.mikroregionupa.cz](http://www.mikroregionupa.cz)

## 2.2 Zhodnocení dotazníkového šetření

Dotazníkové šetření bylo realizováno v období od 23. července do 23. srpna 2019. Občané a subjekty působící v obci měli k dispozici dvě varianty, jak dotazník vyplnit – dotazník byl v papírové podobě distribuován do schránek jednotlivých domácností a dotazník bylo možné vyplnit on-line přímo na internetových stránkách. Dotazník obsahoval celkem 19 otázek:

- 1) Jak se Vám v obci žije?
- 2) Co se Vám na Vaší obci nejvíce líbí?
- 3) Co se Vám na Vaší obci nelíbí?
- 4) Jaké služby Vám v obci nejvíce chybí?
- 5) Pokuste se zhodnotit obec z hlediska níže uvedených podmínek (v každém řádku zakroužkujte číslici, která odpovídá míře Vaší spokojenosti)
- 6) Mezilidské vztahy v obci považujete za:
- 7) Myslíte si, že obyvatelé obce mají dostatek příležitostí ke vzájemným společenským kontaktům?
- 8) Jaké komunikační kanály Vám nejvíce vyhovují?
- 9) Sledujete informace o dění v obci na webových stránkách?
- 10) Jste ochoten/ochotna udělat něco pro rozvoj své obce? Pokud ano, jak se můžete zapojit?
- 11) Pokud ano, jak se můžete zapojit?
- 12) Představte si, že můžete rozhodnout o využití obecních finančních prostředků. Na co byste je přednostně využil/a?
- 13) Obecné informace o respondentovi
- 14) Věk
- 15) Vaše vzdělání
- 16) Jak dlouho v obci žijete/působíte?
- 17) Typ Vaší domácnosti
- 18) Vaše další náměty, připomínky, komentáře
- 19) Měli byste zájem aktivně se podílet na tvorbě Programu rozvoje obce Velká Jesenice? Můžete být členy pracovní skupiny, jejímž úkolem bude zhodnocení výsledků analytické a strategické části (doplnění, korekce), diskuze nad klíčovými oblastmi rozvoje a SWOT analýzou, prioritizace aktivit pro akční plán. Pokud máte zájem být členy pracovní skupiny, sdělte, prosím, tuto skutečnost představitelům obce, kteří Vám podají bližší informace.

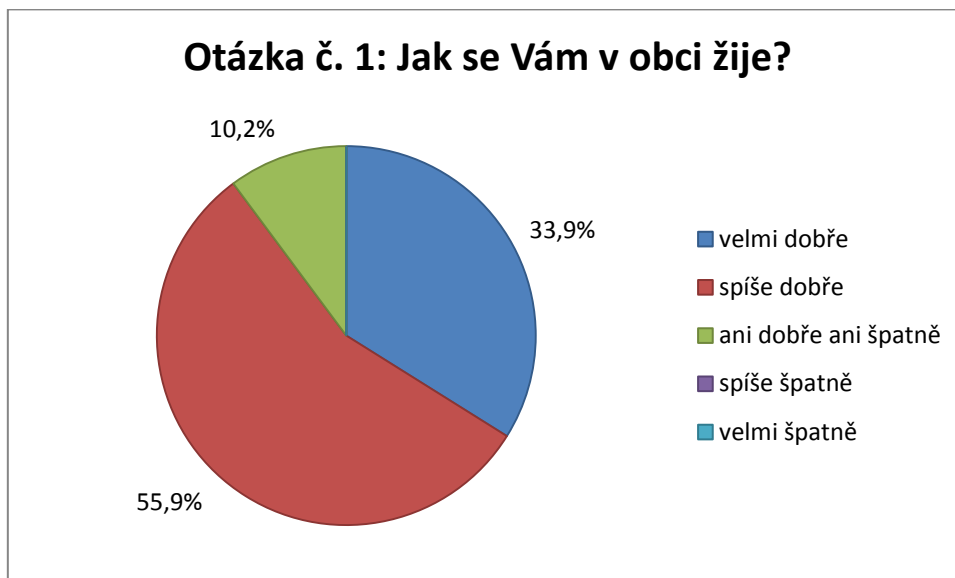
Kompletní znění dotazníku je náplní přílohy 1.

Celkem bylo odevzdáno 59 vyplněných dotazníků. Obec Velká Jesenice měla k 1. 1. 2019 738 obyvatel. Když připočteme různorodé subjekty, které v obci působí a které měly možnost dotazník také vyplnit, číslo počtu celkově možných vyplněných dotazníků bude ještě vyšší. Návratnost se tak pohybuje okolo 8 %. Není reálné, aby dotazník vyplnil každý. Výsledky z dotazníkového šetření proto nemohou být považovány jako názor reprezentativního vzorku či jako názor významného počtu lidí. Lze je brát pouze jako názor malé skupiny respondentů či jednotlivců.



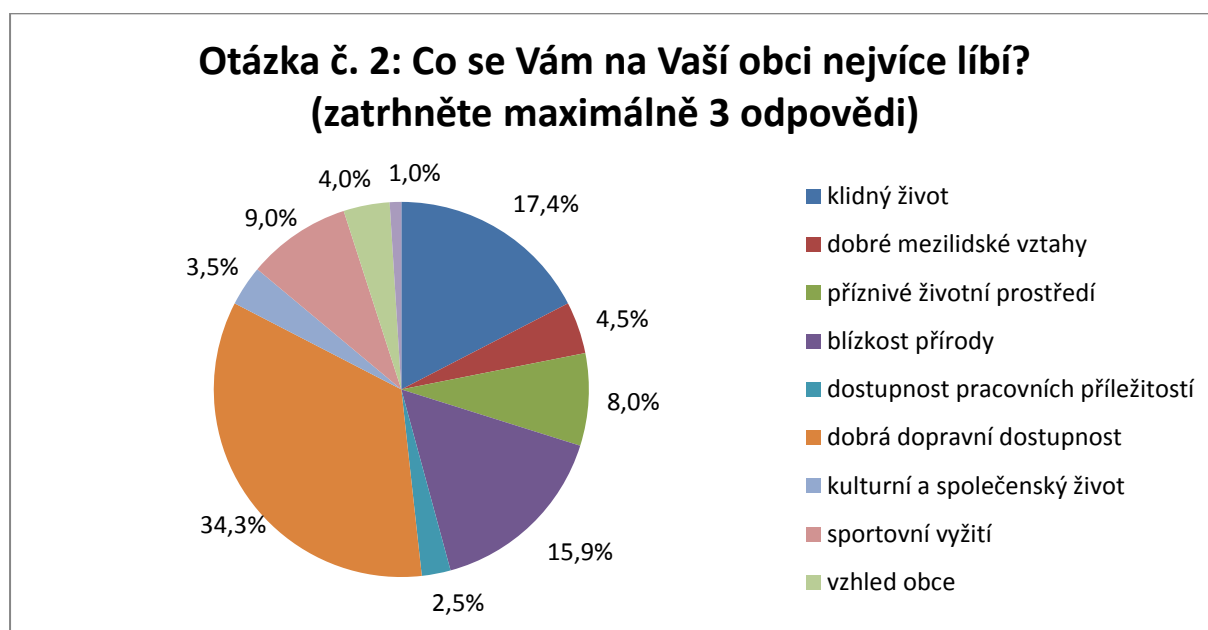
## Výsledky

### Výsledky odpovědí u otázky č. 1



Téměř 90 % obyvatel se v obci žije velmi nebo spíše dobře, konkrétně velmi dobře se žije 20 a spíše dobře 33 obyvatelům. Pozitivní je, že se nikomu nežije špatně.

### Výsledky odpovědí u otázky č. 2



Nejvíce lidé oceňují dobrou dopravní dostupnost (34,3 %, 59 odpovědí), dále klidný život (17,4 %, 35 odpovědí) a blízkost přírody (15,9 %, 32 odpovědí). U odpovědi jiné lidé uváděli: možnosti, příroda – dobr. dop. dostupnost.

Výsledky odpovědí u otázky č. 3

Otázka č. 3: Co se Vám na Vaší obci nelíbí? (zatrhněte maximálně 3 možnosti)	Počet odpovědí	Podíl
špatné vztahy mezi lidmi	6	5,2%
nezájem lidí o obec	25	21,7%
moc turistického ruchu v letním období	3	2,6%
málo kvalitní životní prostředí	4	3,5%
nedostatek pracovních příležitostí	6	5,2%
nedostatek či špatná dostupnost obchodů a služeb	11	9,6%
nedostatečný kulturní a společenský život	6	5,2%
nevyhovující veřejná doprava	8	7,0%
nedostatečná bytová výstavba	18	15,7%
nepořádek v obci	17	14,8%
špatné podmínky pro podnikání	0	0,0%
jiné	11	9,6%
<b>Celkem</b>	<b>115</b>	<b>100,0%</b>

Občanům se nejvíce nelíbí nezájem lidí o obec (21,7 %), nedostatečná bytová výstavba (15,7 %), nepořádek v obci (14,8 %), nedostatek či špatná dostupnost obchodů a služeb (9,6 %).

U odpovědi jiné uváděli lidé následující:

- nerespektování klidu o svátcích, nedělích a nočních hodinách; nesnesitelný provoz na hlavní komunikaci, hustý provoz nákladní dopravy; málo stromů
- nedodržování nočního klidu, spalování plastových odpadů v kotlích
- nezájem velké části občanů aktivně se podílet na vzhledu obce
- frekventovaná silniční doprava
- nic 5x
- nevyhovující veřejná doprava o víkendu
- nepořádek v obci u některých obydlí
- kamiony
- kolikaletá špatná komunikace v obci na malé straně, katastrofa v létě (prach) – z jara a po dešti (bláto)
- silniční provoz
- Malá strana

Výsledky odpovědí u otázky č. 4 – Jaké služby Vám v obci nejvíce chybí?

- parkování
- kavárna s cukrárnou 2x
- benzina
- restaurace 4x
- žádné 7x

- obecní četník, který monitoruje bezpečnost, co se v obci děje, řízený samosprávou (krajem), běžný pracovník se zvýšenou veřejnou ochranou, kolo + malý motocykl, na 5 obecních četníků (bývalé střediskové obce), 1 aut na společné akce, uniforma netřeba 2x
- péče o zeleň
- chodníky 2x
- sběrný dvůr 4x
- více prvků pro hraní malých dětí na hřišti
- dětská hřiště
- víkendová veřejná doprava do České Skalice
- pohybové cvičení 2x
- vše vyhovující
- zábavy, kultura
- bankomat 2x
- rozvod plynu, optický kabel
- lékař 2x
- kadeřník 2x
- zmrzlina
- koupaliště
- donáška obědů starším občanům
- nezastavuje vlak na zastávce, musí se jezdit do Č. Skalice
- Obchod, i když se to bude zdát směšné. Ale za mě je obchod plný zbytečných věcí a nepokrývá statky denní potřeby.

Výsledky odpovědí u otázky č. 5

<b>Otázka č. 5: Pokuste se zhodnotit obec z hlediska níže uvedených podmínek</b>	<b>velmi spokojen</b>	<b>spíše spokojen</b>	<b>spíše nespokojen</b>	<b>velmi nespokojen</b>	<b>je mi to lhostejné</b>	<b>Počet odpovědí</b>
<b>Bydlení</b>	22	27	5	1	0	55
	40,0%	49,1%	9,1%	1,8%	0,0%	
Veřejná doprava	7	26	14	3	2	52
	13%	50%	27%	6%	4%	
<b>Kultura a společenský život</b>	8	33	7	2	2	52
	15,4%	63,5%	13,5%	3,8%	3,8%	
Sportovní vyžití	23	22	4	0	5	54
	42,6%	40,7%	7,4%	0,0%	9,3%	
<b>Životní prostředí</b>	17	28	9	2	0	56
	30,4%	50,0%	16,1%	3,6%	0,0%	
Péče obce o své prostředí	9	32	14	3	0	58
	15,5%	55,2%	24,1%	5,2%	0,0%	
<b>Podmínky pro podnikání</b>	0	11	8	3	25	47
	0,0%	23,4%	17,0%	6,4%	53,2%	

Otázka č. 5: Pokuste se zhodnotit obec z hlediska níže uvedených podmínek	velmi spokojen	spíše spokojen	spíše nespokojen	velmi nespokojen	je mi to lhostejné	Počet odpovědí
Rozvoj obce	9	32	15	2	0	58
	15,5%	55,2%	25,9%	3,4%	0,0%	
Informovanost o dění v obci	25	28	4	0	0	57
	43,9%	49,1%	7,0%	0,0%	0,0%	

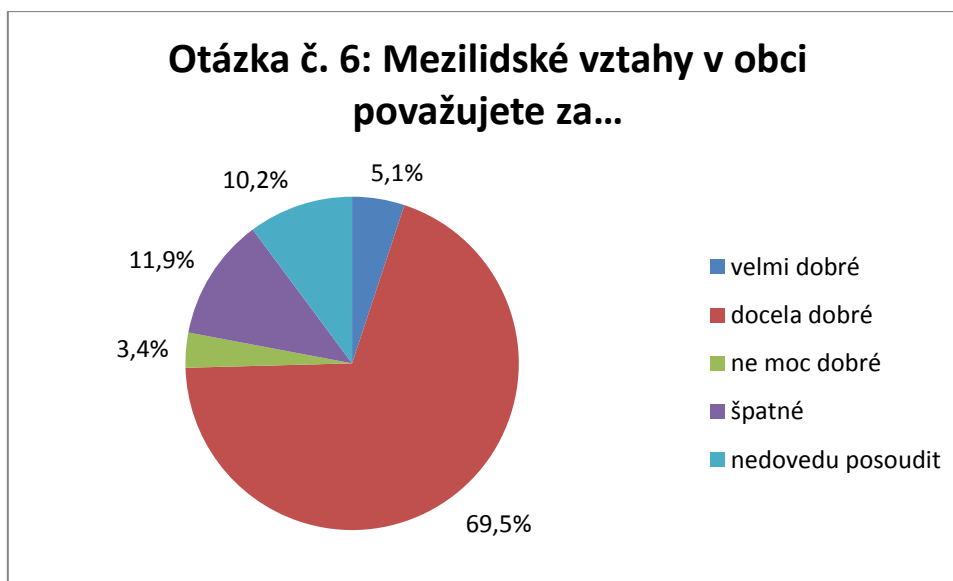
**Poznámka:** Ne všichni lidé na danou otázku odpověděli. Procentuální hodnota představuje podíl dané odpovědi z celkového počtu lidí/subjektů, kteří danou otázku zodpověděli.

Spokojenost nebo spíše spokojenost je vnímána téměř u všech oblastí, vyjma podmínek pro podnikání. Nejvíce byla spokojenost vyjádřena u kultury a společenského života, dále u péče obce o své prostředí, rozvoje obce.

Největší nespokojenost je vnímána u veřejné dopravy, rozvoje obce a péče obce o své prostředí.

Co se týče odpovědi „Je mi to lhostejné“, zaškrtnuta byla celkem u 4 oblastí: podmínky pro podnikání, sportovní vyžití, kultura a společenský život a veřejná doprava.

#### Výsledky odpovědí u otázky č. 6



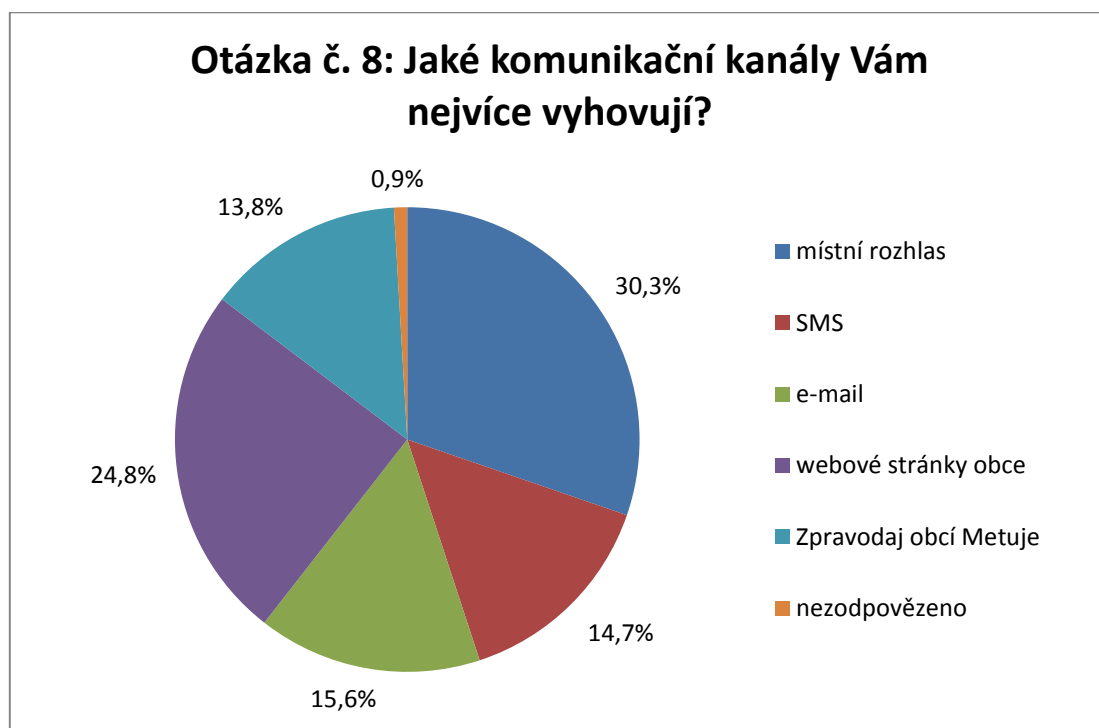
Mezilidské vztahy jsou v obci považovány za dobré (velmi dobré: 3 odpovědi, 5,1 %; docela dobré: 41 odpovědí, 69,5 %). Za ne moc dobré nebo špatné je považuje 9 osob, tj. 15,3 %. 6 osob vztahy nedovede posoudit.

Výsledky odpovědí u otázky č. 7



77,9 % občanů si myslí, že lidé mají dostatek příležitostí ke vzájemným společenským kontaktům (rozhodně ano: 11 odpovědí, spíše ano: 35 odpovědí). Spíše ne uvedlo 5 osob, rozhodně ne 1 osoba, 7 osob situaci nedovedlo posoudit.

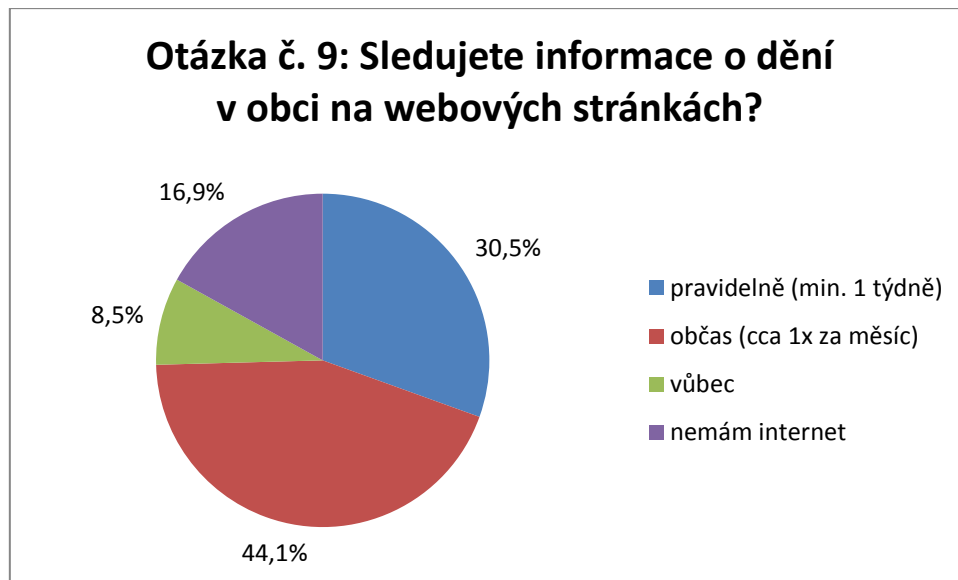
Výsledky odpovědí u otázky č. 8



**Poznámka:** Lidé mohli zaškrtnout více odpovědí.

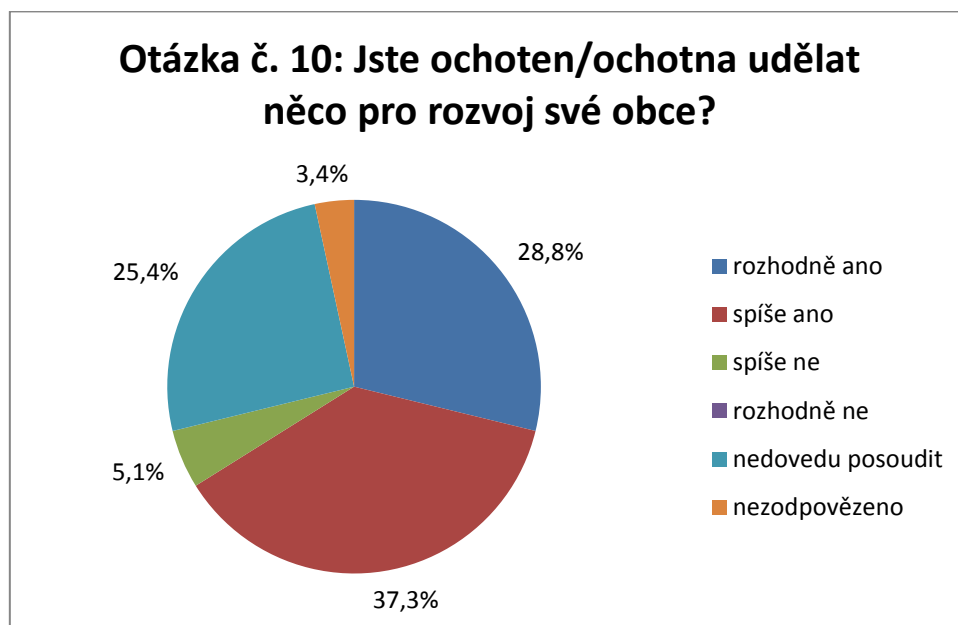
Lidem nejvíce vyhovuje získávání informací ze strany obce prostřednictvím místního rozhlasu (33 odpovědí, 30,3 %), dále webových stránek obce (27 odpovědí, 24,8 %), e-mailu (17 odpovědí), SMS (16 odpovědí), Zpravodaje obcí Metuje (15 odpovědí).

Výsledky odpovědí u otázky č. 9



Dění na webových stránkách obce sleduje pravidelně 30,5 % lidí (18 odpovědí), občas 44,1 % (26 odpovědí), vůbec 8,5 % (5 odpovědí), 10,9 % osob (10 odpovědí), které se zúčastnily dotazníkového šetření, nemá internet.

Výsledky odpovědí u otázky č. 10



Pro rozvoj obce je ochotno něco udělat více než 66 % obyvatel (rozhodně ano 17, spíše ano 22), 3 osoby spíše nic dělat nebudou a 15 osob nedovede situaci posoudit. 2 lidé na otázku neodpověděli.

Při konkretizaci, jak by lidé pomáhali s rozvojem obce, uváděli následující:

- pomoc při činnostech kolem školky a školy
- pomoc v eventuální zdravotní péči o starší občany
- rád přispěji k tvorbě "strategie" a pak se uvidí
- výsadba, ošetřování a péče o zeleň v obci i v okolí 5x
- spolková činnost
- občanský výbor v místní části (může být na zkoušku prozatímní)
- podíváme se na veškeré dění v obci
- práci ve volném čase
- úklid odpadků
- pomoc při stavbě nebo úklidu
- úklid okolí kolem svého domu
- pokud zdraví dovolí, poseču si u plotu sám, obec by neměla sít u plotu těm, kteří si posíct můžou sami
- seču obecní pozemky kolem svého domu, prořez stromků

Výsledky odpovědí u otázky č. 11

Otázka č. 11: Představte si, že můžete rozhodnout o využití obecních finančních prostředků. Na co byste je přednostně využil/a? (zatrhněte max. 3možnosti)	Počet odpovědí	Podíl
zlepšení podmínek pro podnikání	2	1,4%
podpora bytové výstavby	17	11,6%
častější spoje veřejné dopravy	6	4,1%
zřízení dalších provozoven obchodů a služeb v obci	12	8,2%
rekonstrukce místních komunikací	34	23,1%
dobudování technické infrastruktury	18	12,2%
podpora kulturních, společenských a sportovních aktivit	15	10,2%
péče o veřejnou zeleň a prostředí v obci	26	17,7%
opravy památek v obci	7	4,8%
podpora turistického zázemí a atraktivity	6	4,1%
jiné	4	2,7%
<b>Celkem</b>	<b>147</b>	<b>100,0%</b>

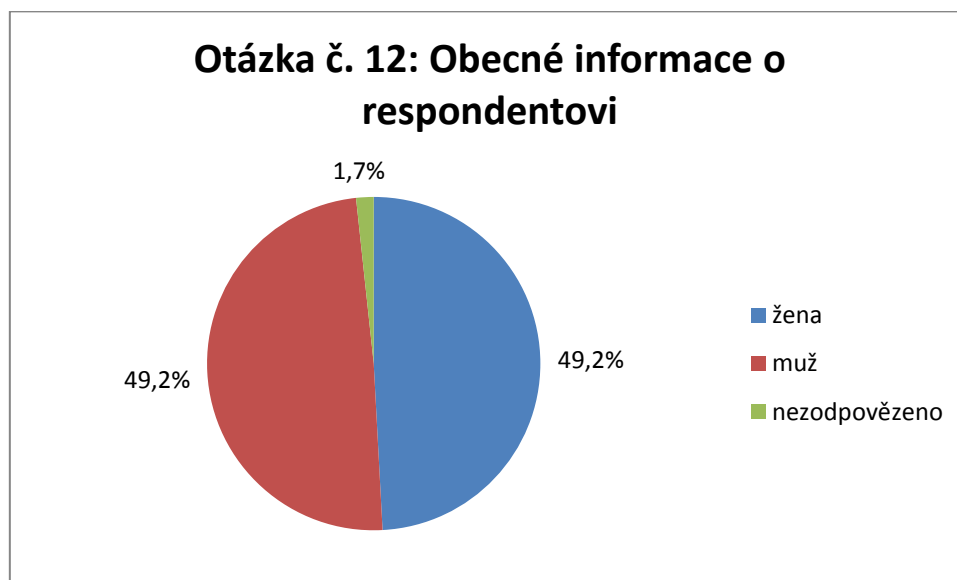
Obecní finance by lidé nejvíce využili na rekonstrukci místních komunikací (23,1 %), péči o veřejnou zeleň a prostředí v obci (17,7 %), dobudování technické infrastruktury (12,2 %), podporu bytové výstavby (11,6 %).

U odpovědi „jiné“ lidé uváděli následující:

- vybudování důstojné návsi včetně laviček a zeleně (vánoční strom,...); dále obnova pokácené zeleně v plném rozsahu a snaha o zalesnění okolí obce.
- výstavba hasičské zbrojnice 2x
- dát do pořádku v místních částech obecní studně, jako zdroje obnovení a vyčištění původní Rozkoše od Městce (pitné) vody k ústí do Metuje
- protipovodňová ochrana Veselice

- vyčištění "bazénu" u mostu v Malé Veselici
- vyčištění odvodových koryt (bývalé zavodňovák)
- ochranná pásma studní (zdrojů pité vody) Veselice, Volovka
- obnovení zaniklých obecních cest (pozemky v majetku obce), nemusí být u cesty, stačí nechat zarostlé meze
- obnovit švestkovou alej mezi křížkem a bývalým pěticestím (rozcestím k lesu) + za křížek odolný keř (jasmín aj.)
- dokončování oprav památek v obci
- na zprovoznění bývalého koupaliště po proudu za mostem (odstranění mater. z vývařiště)
- zprovoznění toho, co tu bylo a bylo předky vybudováno
- častější spoje veřejné dopravy o víkendu
- nic

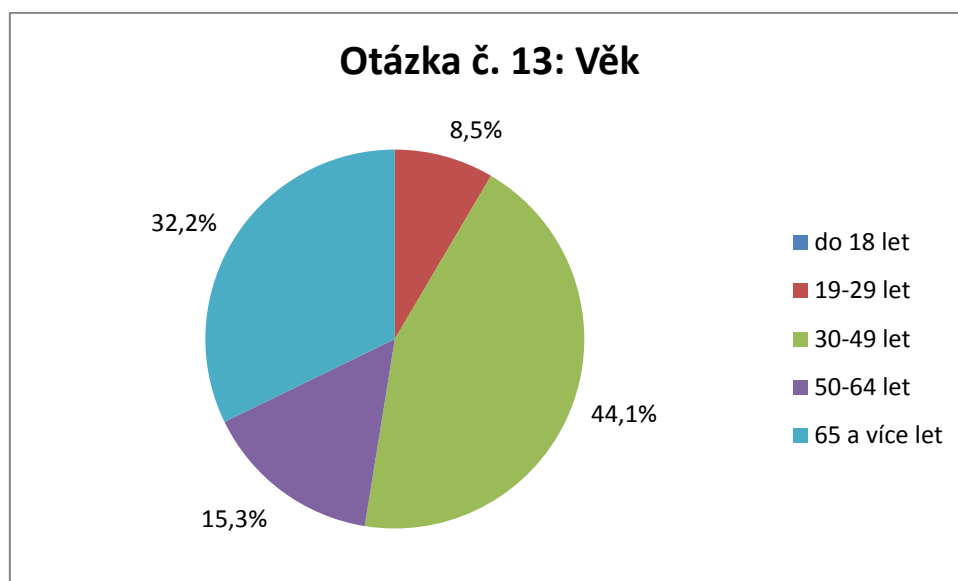
Výsledky odpovědí u otázky č. 12



Dotazník vyplnilo shodně 29 žen a 29 mužů, 1 osoba na tuto otázku neodpověděla.

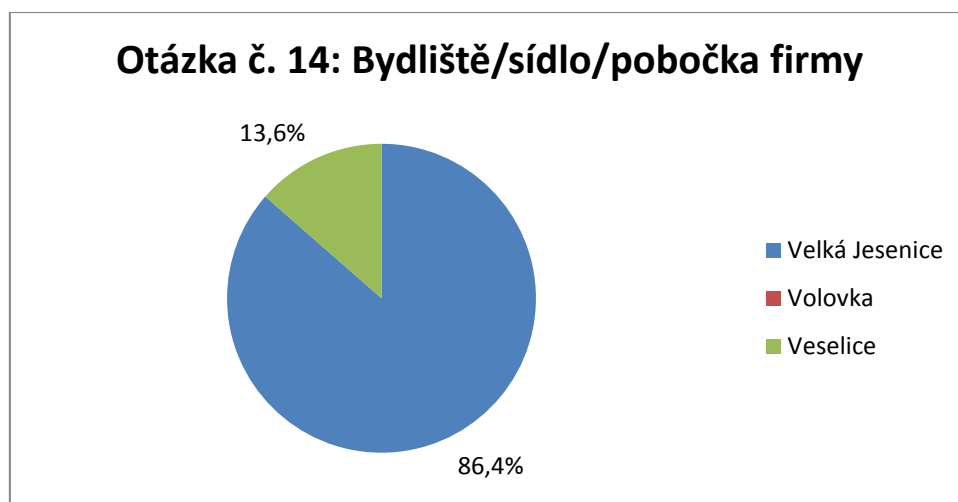


Výsledky odpovědí u otázky č. 13



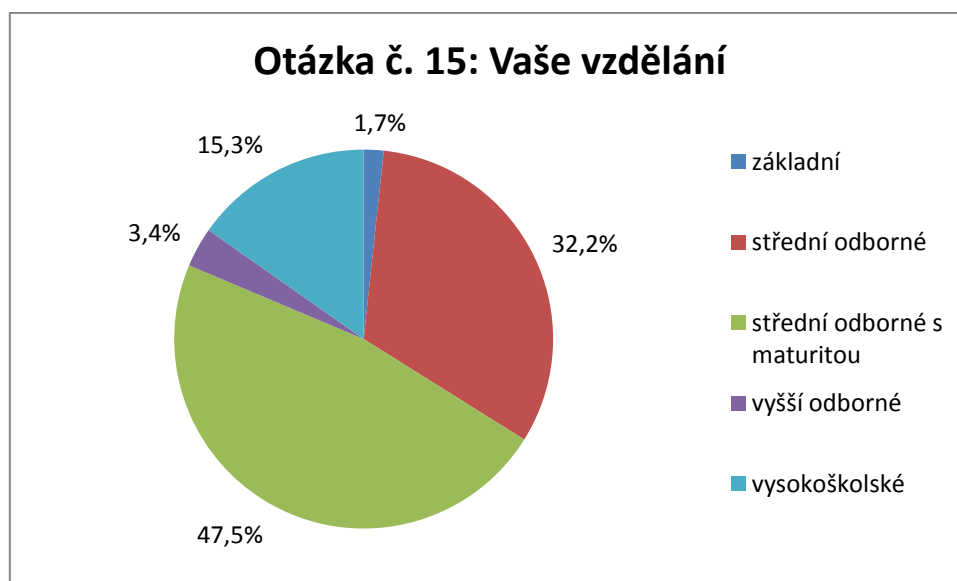
Do 18 let dotazník nevyplnil nikdo, ve věku 19–29 let dotazník vyplnil 5 osob, ve věku 30–49 let to bylo 26 osob, ve věku 50–64 let 9 osob a nad 65 let vyplnilo dotazník 19 osob.

Výsledky odpovědí u otázky č. 14



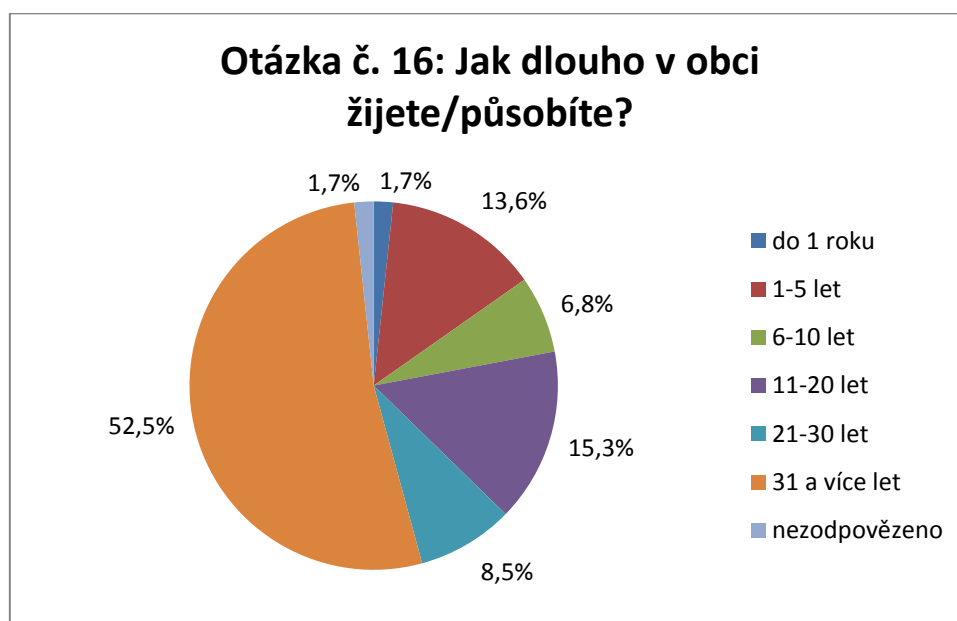
Dotazník vyplnilo nejvíce občanů z Velké Jesenice (51 osob). 8 osob bylo z Veselice. Z místní části Volovka dotazník nevyplnil nikdo.

Výsledky odpovědí u otázky č. 15

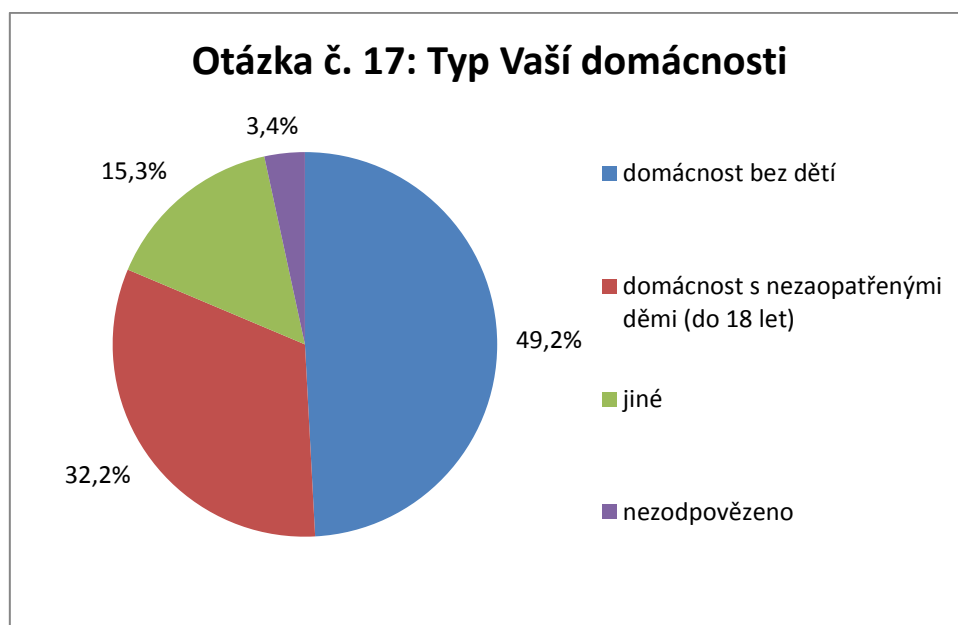


Dotazník vyplnilo nejvíce osob se středním odborným vzděláním s maturitou (47,5 %; 28 osob), dále středním vzděláním (32,2 %; 19 osob), vysokoškolským (15,3 %; 9 osob), vyšším odborným (3,4 %, 2 osoby) a 1 osoba se základním vzděláním.

Výsledky odpovědí u otázky č. 16



Výsledky odpovědí u otázky č. 17



Domácnost s dospělými dětmi - 2x

Rekreační přechodné bydlení

Výsledky odpovědí u otázky č. 18 – Vaše náměty, připomínky, komentáře:

Pozemky k zastavění.

2x V obci chybí stromy a zeleň.

Ztlumit rozhlas.

Dopravní situace kolem Nového Dvora (zastávka, omezení rychlosti, přechod, chodník)

Pro turisty zviditelnit jméno obce (třeba přírodním koupalištěm). Koupaliště v obci Veselice na řece Metuji.

2 x Nelíbí se mi nepořádek kolem obchodu

2 x Občané by měli dbát na pořádek v obci

Starosta a pořádek = 0

Neustálý rozvoj sportovišť (Myslím si, že už toho bylo dost); raději se zaměřte na rozvoj – zkrášlení obce; komunikace.

Zda by bylo možné zřídit u pošty vývěsku na smuteční oznámení.

Odklon kamionové dopravy.

2x Přibrat brigádníky na letní sezonu – sekání trávy atd.

Těším se na rekonstrukci Malé strany (asfaltování).

2x Větší starost o úpravu zeleně (parky atd.) a o chodníky (zarostlé) – častěji sekat)

Rozvod plynu.

Obchod, i když se to bude zdát směšné. Ale za mě je obchod plný zbytečných věcí a nepokrývá statky denní potřeby.

Ještě bych uvítal v obci kontejnery na plechovky a použitý olej z kuchyně.

Obec by měla věnovat více času boji proti hluku (obecně) – omezení průjezdu těžké techniky obcí, omezení rychlosti na hlavní silnici obce i za cenu použití retardérů, průjezdových kamer či zřízení vlastní MP nebo permanentní přítomnosti přespolní městské policie,

Dále bych uvažoval o zákazu sekání trávy, zpracovávání dřeva a obrábění kovů o nedělích a svátcích, zakázání pořádání svateb a jiných hlučných oslav na místech k tomu nepředurčených, natož tak po 22. hodině.

Jeseničan – zápach.

Zámečnictví – narůstající výroba, hluk i o víkendu.

Dotahovat řešení problémů do řádného konce.

Nevyhovující ovzduší v zimních měsících.

Líbilo se mi promítání filmů v tělocvičně, povídání p. Pavlaty. Je více např. divadelních spolků, co objíždí obce, vyprávění různých cestovatelů a právě to kino.

## 2.3 Výsledky veřejného projednávání

Veřejné projednávání se uskutečnilo v zasedací síni Obecního úřadu ve Velké Jesenici dne 27. 1. 2020 od 17 hodin. Byla projednávána následující témata: doprava, infrastruktura, životní prostředí a volný čas a památky. Tato témata byla zvolena na 1. jednání pracovní skupiny, které se konalo 4. 11. 2019.

Projednávání se zúčastnil starosta obce Petr Jeništa, zastupitelé obce, Ing. Lucie Kupková, Ing. Jana Somernitzová (zástupci zpracovatele projektu, Svazku obcí "ÚPA"), občané obce a zástupci organizací působících v obci.

Moderováním veřejného projednávání byl pověřen zpracovatel projektu, který se tak zároveň stal i facilitátorem diskuse. Program veřejného projednávání byl následující:

- **Význam a tvorba dokumentu**
- **Struktura dokumentu a proces jeho tvorby**
- **Zhodnocení výsledků dotazníkového šetření**
- **Klíčové oblasti rozvoje – klady, zápory, projektové záměry**
- **Práce ve skupinách**
- **Diskuze**

Přítomní občané a zástupci organizací byli seznámeni s postupem tvorby strategického dokumentu, jeho strukturou, se zjištěnými poznatky z provedeného dotazníkového šetření.

Následoval nejdůležitější bod programu, práce ve skupinách. Aktivita byla přenesena na přítomné, kteří se v rámci pracovních skupinek podle jednotlivých probíraných témat měli vyjádřit – napsat, jaké spatřují klady a zápory v obci Velká Jesenice z pohledu diskutované oblasti a následně navrhnout projektové záměry, které by měly být v obci v následujícím období realizovány. Přítomní se mohli samozřejmě vyjádřit i k dalším diskutovaným tématům.

Na definování kladů, záporů a projektových záměrů měli přítomní přibližně 30 času. Po uplynutí vymezené doby představila každá pracovní skupina, prostřednictvím svého mluvčího, výsledky své práce. Každý účastník měl na závěr možnost vybrat tři projektové záměry v rámci probíraných témat, které ze svého pohledu považuje za nejdůležitější, a udělit jim preferenční hlasy.

#### **Výsledky na téma DOPRAVA**

Klady	Zápory
autobusová doprava	vlaková doprava
hlavní silnice	kamionová doprava
	chybějící parkování pro účastníky sportovních akcí (stání na točně)
	nevyhovující stav tzv. sálovské cesty
	nevyhovující stav místních komunikací (osady, polní cesty)
	chybějící parkovací místa

#### **Projektové záměry (počet preferenčních hlasů)**

- umístit retardéry na Malé straně (2)
- zajistit parkování pro účastníky sportovních akcí (2)
- usilovat o vybudování cyklostezky do Č. Skalice (7)
- zlepšit stav místních komunikací (7)
- zlepšit stav tzv. sálovské cesty (4)

#### **Výsledky na téma INFRASTRUKTURA**

Klady	Zápory
nové asfaltové cesty	nedostatek obecních stavebních pozemků
existence ZŠ, MŠ	chybějící sběrný dvůr
hřiště	chybějící vodovod a kanalizace ve Veselici a na Volovce
obchod	hasičská zbrojnice
hospody	stav osvětlení v obci
fungující vodovod, splašková kanalizace a čistička odpadních vod ve V. Jesenici	chybějící sítě pro novou výstavbu
	nevyhovující zázemí pro technické služby

**Projektové záměry (počet preferenčních hlasů)**

- určit nové stavební (obecní) pozemky (4)
- vybudovat sítě pro novou výstavbu
- zřídit v obci sběrný dvůr (6)
- vybudovat hasičskou zbrojnici (7)
- zlepšit stav veřejného osvětlení (2)
- zřídit radar v obci – viz Rohenice
- vybudovat oddechová místa
- vybudovat zázemí pro technické služby (3)

**Výsledky na téma ŽIVOTNÍ PROSTŘEDÍ**

Klady	Zápory
údržba zeleně	stav přírodního koupaliště ve Veselici
čistička odpadních vod ve V. Jesenici	nevyhovující stav před soukromými domy
	plné kanály – listí, větve
	vytápění pevnými palivy
	eroze na polích
	chybějící splašková kanalizace ve Veselici a Volovce
	bleskové povodně způsobené vodou z polí
	ucpané příkopy navezeným bahnem z polí (např. při řepné kampani)

**Projektové záměry (počet preferenčních hlasů)**

- obnovit přírodní koupaliště ve Veselici (1)
- obnovit historické zavlažování
- motivovat občany, aby si uklízeli před vlastními domy (3)
- vyčistit rybník a místní potok
- udělovat pokuty
- vybudovat splaškovou kanalizaci ve Veselici a Volovce (1)
- vyčistit příkopy od znečištění
- znovuzalesnění kůrovcem zničených lesů
- ochrana pitné vody (studny) ve Veselici
- budování a obnova mezí a poldrů k záchytu a vsakování vody (4)
- obnova alejí kolem cest (5)

### Výsledky na téma VONÝ ČAS A PAMÁTKY

Klady	Zápory
sportovní vyžití	špatný stav soch a pomníků
spolky	chybějící koupaliště
informační panely u památek	chybějící cyklostezky
existující restaurátorské záměry na obnovu soch	nedostatečná turistická propagace
	stav hřbitovní zdi a márnice
	chybějící kolaudace u tělocvičny

### Projektové záměry (počet preferenčních hlasů)

- obnovit přírodní koupaliště ve Veselici (1)
- zrekonstruovat hřbitovní zeď a márnici (1)
- vybudovat víceúčelové veřejné sportoviště (4)
- pořádat kulturní program pro seniory (1)
- vybudovat oddechová místa (2)
- vybudovat rozhlednu u kapličky
- využívat tělocvičnu pro promítání, divadelní představení, cestopisné přednášky atp.
- usilovat o zajištění kolaudace tělocvičny
- vysázet, ošetřovat zeleň (5)

Informace získané z veřejného projednávání představují důležitý podklad pro zpracování strategické části dokumentu. Díky těmto informacím byly jednak potvrzeny závěry z analytické části dokumentu a zároveň byly získány nové náměty, které mají pro rozvoj obce Velká Jesenice značný význam.

## 2.4 Východiska pro návrhovou část

Zpracováním analytické části, informací z dotazníkového šetření a informací z provedeného veřejného projednávání byly zjištěny zásadní poznatky, na které je vhodné se zaměřit v rámci návrhové části a při definici potenciálu obce Velká Jesenice. Na základě 2. setkání pracovní skupiny byly klíčové oblasti rozvoje doprava a infrastruktura sloučeny do jedné, a to „Infrastruktura“. Byly definovány celkem 3 klíčové oblasti rozvoje:

1. **Infrastruktura**
2. **Životní prostředí**
3. **Volný čas a památky**

## 2.4.1 Potenciál vyplývající z analýzy současného stavu

### Klíčová oblast rozvoje 1: Infrastruktura

V obci chybí parkovací místa, a to především v místní části Velká Jesenice. Úpravou návsi vznikne místo pro parkoviště (parkoviště u nové budovy OÚ, u hasičské zbrojnice). **Potenciál bude v rozšíření parkovacích míst na návsi ve Velké Jesenici.**

Obcí procházející komunikace II. třídy, které jsou postupně rekonstruovány. **Opravu** však zaslouží **místní komunikace, tzv. Malá strana** ve Velké Jesenici (procházející postupnou rekonstrukcí od r. 2019), tzv. sálovská cesta nebo komunikace „Za Humny“. Rovněž bezpečnost silničního provozu je ovlivňována množstvím projíždějících automobilů, které v některých případech nedodržují max. povolenou rychlost. **Potenciál tkví v zaměření se na bezpečnost provozu na pozemních komunikacích** v podobě kontroly dodržování rychlosti, a to prostřednictvím např. zřízení radaru, zajištění kontrol dopravní policie, zřízením přechodu pro chodce. Bezpečnost pro pěší pak zajišťují chodníky a veřejné osvětlení.

Tzv. **Malá strana** ve Velké Jesenici je částí, která je hustě obydlena a nenacházející se zde chodníky pro chodce, a proto i zde je nutné po dokončení oprav komunikace **zajistit bezpečnost pěších prostřednictvím retardérů.**

Zbouráním AULI Hotelu v místní části Velká Jesenice došlo k uvolnění místa pro budoucí podobu návsi. Obec má vypracovanou studii, která počítá s vybudováním různých objektů v několika etapách.

Sbor dobrovolných hasičů ve Velké Jesenici má bohatou historii i členskou základnu a slouží jako požární jednotka obce. Proto si zaslouží vybudování nového zázemí.

Pro údržbu obce je využíváno různé technické vybavení, které spravuje Velkojesenická, s.r.o., pro jejíž činnost není v současné době odpovídající zázemí.

**Potenciál obce tkví ve vybudování návsi, kde vznikne hasičská zbrojnice a zázemí pro technické služby.**

Obec vlastní **bytový dům čp. 102**, který není v dobrém technickém stavu. **Potenciál představuje jeho rekonstrukce.**

V obci se nachází **tělocvična**, která je využívána pro sportovní i kulturní účely a byla postupně do r. 2018 budována. Dosud však nemá **kolaudační rozhodnutí**. Potenciál je spatřován v **získání** tohoto rozhodnutí.

Současné veřejné osvětlení již dosluhuje a neodpovídá energetickým požadavkům. Potenciál je ve **výměně veřejného osvětlení.**

Z dotazníkového šetření vyplynulo, že lidem v obci chybí komerční služby typu kadeřnictví, pedikúra, pohostinství, ale také dostatečné zajištění základních statků denní potřeby. Potenciál obce tkví v **podpoře podnikatelských aktivit ze strany obce.**

Plochy pro novou výstavbu jsou již téměř vyčerpány. Potenciál obce představuje **zajištění ploch pro novou bytovou výstavbu**, a to s realizací změny územního plánu, na kterém se pracuje od r. 2020.



### **Klíčová oblast rozvoje 2: Životní prostředí**

Kvůli délce obce Velká Jesenice, ale i rozsáhlosti (místní části Veselice, Volovka) je obtížné udržovat stav veřejné zeleně. Obec má zpracovaný plán rozvoje zeleně. **Potenciál je v revitalizaci zeleně uvnitř i vně obce (obnova a výsadba), revitalizaci vodních ploch, vytvoření mokřadů na podmáčených loukách kvůli zadržování vody v krajině.**

V obci není sběrný dvůr. Nejbližší sběrný dvůr je v České Skalici, ale jen pro tamní obyvatele, obec by musela vyjednat pro občany možný odběr odpadu. **Potenciál tkví ve vybudování sběrného dvora.**

Veřejnost také upozornila na nepořádek jednak u odpadkových košů, tak i u kontejnerů na tříděný odpad. **Potenciál obce je spatřován ve vyšší frekvenci vývozu jednotlivých nádob** a upozornění občanů, aby lépe **využívali kapacitu sběrných nádob.**

V obci chybí nádoby na elektroodpad. Potenciál představuje pořízení **nádob na elektroodpad.**

Místní části Veselice, Volovka a také Nový Dvůr nemají dosud **vodovod** ani **splaškovou kanalizaci**. Občané se vyjadřovali, že by byli rádi, kdyby byla tato **situace vyřešena**. Obec si také uvědomuje nutnost vyřešení.

### **Klíčová oblast rozvoje 3: Volný čas a památky**

V obci se nachází několik **hřišť** – u mateřské a základní školy, u fotbalového hřiště. Jejich potenciál představuje **modernizace a vybudování dalšího – víceúčelového hřiště**. Zároveň je nutné **rekonstruovat zázemí – kabiny sloužící pro venkovní sportoviště.**

Pro rozvoj obce i občanskou soudržnost je důležitá činnost spolků. V obci jich působí několik, které pořádají velké množství kulturních akcí. **Potenciál je v podporování spolků jak finančními, tak i hodnotnými dary i propagací.**

Z Jaroměře přes Českou Skalici až k polským hranicím s okruhem okolo vodní nádrže Rozkoš má vést cyklostezka, o níž se mluví již delší dobu. Bohužel však dosud nebyla dobudována. Navíc vrůstá zájem lidí o tento druh dopravy nejenom z důvodu rekreace, ale lidé jezdí na kole i do zaměstnání. Potenciál tkví v **úsilí o dobudování cyklostezky.**

V obci se nachází několik **pomníků, sousoší, ale také hřbitov, okolo kterého stojí zeď, s márnicí**. Tyto památky a stavby nejsou v dobrém technickém stavu. **Potenciál představuje jejich oprava.**

## **2.4.2 Návaznost na jiné strategické dokumenty**

PRO Velká Jesenice není izolovaný dokument, ale respektuje a akceptuje další strategické dokumenty. Strategická část a v ní definované cíle, opatření a aktivity jsou navrženy tak, aby nedošlo k rozporu s těmito základními strategickými a územními dokumenty. Dokumenty shrnuje tabulka 25.

**Tabulka 25 Přehled strategických a územních dokumentů**

Nadnárodní úroveň
Dohoda o partnerství pro programové období 2014–2020
Národní úroveň
Politika územního rozvoje České republiky 2008, ve znění Aktualizace č. 1 (z dubna 2015)
Strategie regionálního rozvoje České republiky 2014–2020
Regionální úroveň
Zásady územního rozvoje Královéhradeckého kraje 2011, ve znění Aktualizace č. 1 (listopad 2015)
Strategie rozvoje Královéhradeckého kraje 2014–2020
Program rozvoje Královéhradeckého kraje 2017–2020
Záměr rozvoje sportovních a volnočasových aktivit v Královéhradeckém kraji 2014
Lokální úroveň
Strategie komunitně vedeného místního rozvoje MAS Mezi Úpou a Metují na období 2014–2020
Územní plán obce, platný od 14. 5. 2015
Povodňový plán obce Velká Jesenice, zpracován 31. 3. 2008
Strategie rozvoje zeleně, zpracována 2018–2019
Plán rozvoje sportu Velká Jesenice 2018–2023

**Zdroj:** Internetové stránky Ministerstva pro místní rozvoj <http://www.mmr.cz/>  
 Portál územního plánování Ústavu územního rozvoje <http://portal.uur.cz/>  
 Internetové stránky Královéhradeckého kraje <http://www.kr-kralovehradecky.cz/>  
 Internetové stránky obce Velká Jesenice <http://www.velkajesenice.cz/?pid=27&sid=64>

### 2.4.3 Limity rozvoje

Limity rozvoje představují faktory, které může obec jen obtížně ovlivnit a které musí respektovat při plánování rozvoje. Limitů rozvoje je celá řada. Jedná se např. o ochranná pásma dopravní a technické infrastruktury (pozemní komunikace<sup>23</sup>, železniční tratě<sup>24</sup>, elektrického vedení, plynovodního vedení<sup>25</sup>, vodovodní a kanalizační sítě<sup>26</sup>, komunikačního vedení a rádiového zařízení<sup>27</sup>), o ochranu ZPF<sup>28</sup>, ochranu vodních zdrojů<sup>29</sup> či ochranu nemovitých kulturních památek<sup>30</sup>.

Dále musí být všeobecně respektován zákon č. 17/1992 Sb., o životním prostředí a celá řada dalších nařízení.

### 2.4.4 SWOT analýza

Analýza SWOT představuje shrnutí a zhodnocení výsledků dosažených v dílčích analýzách. SWOT je zkratkou pro jednotlivá hodnocení: S – Strengths (silné stránky), W – Weaknesses (slabé stránky), O – Opportunities (příležitosti) a T – Threats (hrozby). Silné a slabé stránky tvoří tzv. vnitřní analýzu

<sup>23</sup> Blíže viz § 30 zákona č. 13/1997 Sb., o pozemních komunikacích

<sup>24</sup> Blíže viz § 8 zákona č. 266/1994 Sb., o drahách

<sup>25</sup> Blíže viz § 46 a § 68 zákona č. 458/2000 Sb. (energetický zákon)

<sup>26</sup> Blíže viz § 23 zákona č. 274/2001 Sb. (zákon o vodovodech a kanalizacích)

<sup>27</sup> Blíže viz § 102 a § 103 zákona č. 127/2005 Sb. (zákon o elektronických komunikacích)

<sup>28</sup> Blíže viz zákon č. 334/1992 Sb., o ochraně zemědělského půdního fondu

<sup>29</sup> Blíže viz HLAVA V zákona č. 254/2001 Sb. (vodní zákon)

<sup>30</sup> Blíže viz § 17 zákona č. 20/1987 Sb., o státní památkové péči

(analýzu vnitřních podmínek), příležitosti a hrozby tzv. analýzu vnější<sup>31</sup>. Jednotlivé části SWOT analýzy jsou znázorněny v následujících rámečcích.

Silné stránky
dostatečná dopravní obslužnost veřejné autobusové dopravy v pracovní dny ve Velké Jesenici i Volovce
klidný život
blízkost přírody
čisté ovzduší
kultura a společenský život
dostatečné sportovní vyžití
existence spolků (SDH, TJ Sokol, myslivci, rybáři, atd.)
rozvoj obce
informační panely umístěné u památek
péče obce o své prostředí, údržba zeleně
zlepšující se stav místních komunikací
hlavní silnice procházející obcí
ZŠ, MŠ
obchod se smíšeným zbožím, hospody
antukový krut, hřiště pro volejbal, fotbal, tenis
sokolovna
opravené některé místní komunikace
dostatečná síť chodníků
fungující vodovod, splašková kanalizace a čistička odpadních vod ve V. Jesenici
fungující rozhlas ve všech místních částech
možnost likvidace bioodpadu
dostatečný zájem malých dětí o členství ve spolcích

<sup>31</sup> Zdroj: PERLÍN (2001): *Strategie rozvoje mikroregionu 4/5*. Geografické rozhledy, 10, č. 4, s. 105

Slabé stránky
nezájem lidí o obec a aktivně se podílet na jejím vzhledu
nedostatečná bytová výstavba, nedostatek obecních stavebních pozemků
nedostatek či špatná dostupnost obchodů a služeb
nerespektování klidu o svátcích, nedělich a nočních hodinách
frekventovaná silniční doprava, hustý provoz nákladní dopravy
nedostatek stromů, nedostatečná péče o zeleň
vytápění pevnými palivy, spalování plastových odpadů v kotlích
nevyhovující veřejná doprava o víkendu, nezastavující vlak na vlakové zastávce
nedodržování max. povolené rychlosti projíždějících automobilů v části Velké Jesenice
nepořádek v obci u některých obydlí, u obchodu, okolo odpadkových košů
nevyhovující stav místních komunikací (osady, polní cesty, Malá strana, tzv. sálovská cesta)
chybějící finanční zdroje na opravu místních komunikací
nedostatek veřejných parkovacích míst
obchody a služby (kavárna s cukrárnou, čerpací stanice, restaurace, lékař, kadeřník, bankomat, zmrzlina)
chodníky
dětská hřiště a nedostatek hracích prvků
nedostatek mladistvých ve spolcích
zchátralost vodních děl (potok, bývalé koupaliště)
nevyhovující stav zázemí pro venkovní sportoviště (nutno zrekonstruovat kabiny)
chybějící rozvod plynu, optický kabel
stav osvětlení v obci
nedostatek zábavy, kulturních akcí
chybějící sběrný dvůr
chybějící donáška obědů pro občany
chybějící hasičská zbrojnice
dopravní situace kolem Nového Dvora (zastávka, omezení rychlosti, přechod, chodník)
chybějící chodník i přechod pro chodce ve Volovce
chybějící bezpečné propojení místních částí obce pro pěší
chybějící kontejnery na plechovky, použitý olej z kuchyně, drobný elektroodpad
chybějící vodovod a kanalizace ve Veselici a na Volovce
nevyhovující zázemí pro technické služby
stav přírodního koupaliště ve Veselici
znečištěná kanalizace od listí, větví
znečištěné příkopy navezeným bahnem z polí (např. při řepné kampani)
špatný stav soch a pomníků
chybějící cyklostezky
nedostatečná turistická propagace
stav hřbitovní zdi a márnice
chybějící kolaudace tělocvičny

Příležitosti
vyčištění "bazénu" u mostu v Malé Veselici
vyčištění odvodových koryt (bývalé zavodňovány)
odkanalizování Rozkoše
obnovení zaniklých obecních cest
výsadba zeleně podél místních komunikací i polních cest – v intravilánu i extravilánu
dokončování oprav památek v obci
větší turistická propagace
přibrat brigádníky na letní sezonu
cyklostezka do České Skalice a okolo Rozkoše
budování a obnova mezí a poldrů k záhytu a vsakování vody
vypracované restaurátorské záměry na obnovu památek
pořádání kulturních akcí
vybudování oddechových míst
vybudování „návsí“, kde bude zázemí pro technické služby, parkovací místa, hasičská zbrojnice...
rekonstrukce bytového domu čp. 102
získání budovy pošty do vlastnictví obce a rekonstrukce budovy

Hrozby
nedokončená protipovodňová opatření
eroze na polích
bleskové povodně
neochota lidí organizovat spolkovou činnost

### 3 Strategická část

Další částí PRO Velká Jesenice na období let 2020–2025 je strategická část. Nejprve je formulována vize. Ta byla zformulována na základě získaných informací z veřejného projednávání, rozhovorů s představiteli obce, informací získaných ze setkání pracovní skupiny, informací z dotazníkového šetření a dalších informací zjištěných v analytické části dokumentu. Následně byly definovány klíčové oblasti rozvoje a v rámci těchto klíčových oblastí zformulovány jednotlivé strategické cíle. Strategické cíle obsahují konkrétní opatření a aktivity, jejichž postupnou realizací dojde k naplnění jednotlivých cílů a tím zároveň i k naplnění definované vize.

V úvodu každé klíčové oblasti rozvoje je přehledové schéma, které graficky znázorňuje strategické cíle, opatření a aktivity dané oblasti rozvoje. Vyznačeny jsou i vazby mezi jednotlivými úrovněmi. Každá aktivita obsahuje základní popis. Podrobná specifikace aktivit bude provedena v rámci Akčního plánu (kapitola 4) a Zásobníku projektových záměrů (příloha 1), kde budou u každé aktivity uvedeny informace typu – žadatel, zdůvodnění a přínos pro rozvoj obce, předpokládané náklady, možné zdroje financování atd.

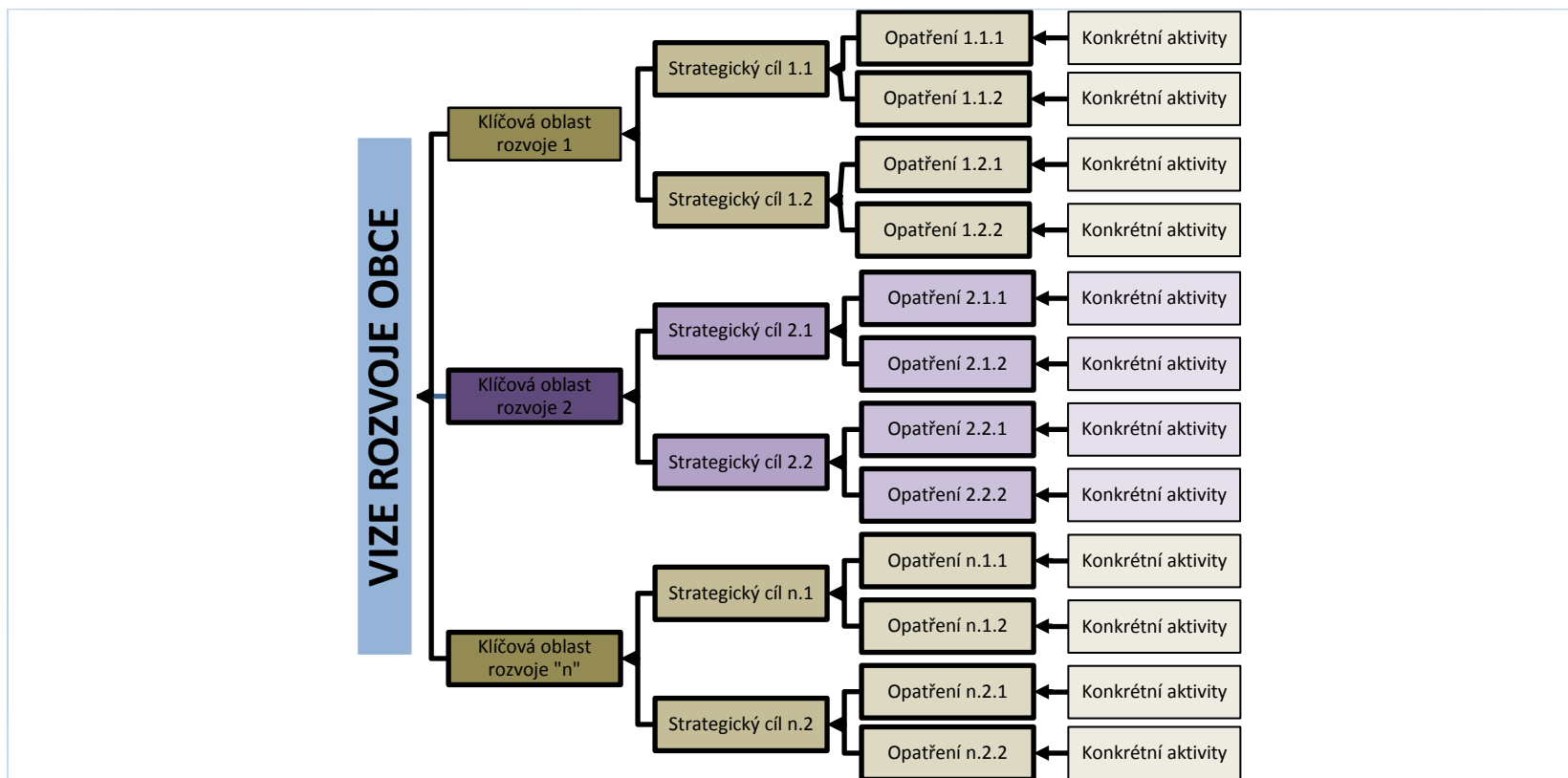
Na úvod této části je potřeba zmínit číslování kapitol. Hlavní kapitoly jsou číslovány 3.1 (Vize), 3.2 (Klíčové oblasti rozvoje) a 3.3 (Podpora realizace Programu rozvoje).

Kapitola 3.2 je číslována následujícím způsobem:

- Číslování klíčových oblastí rozvoje je postupné (3.2.1, 3.2.2, 3.2.3 atd.).
- Číslování strategických cílů v rámci jednotlivých klíčových oblastí je takové, že první číslo označuje příslušnost ke klíčové oblasti, druhé číslo pořadí cíle v rámci dané klíčové oblasti rozvoje.
- Opatření jsou číslována v podobném duchu jako strategické cíle. První dvě čísla vyjadřují příslušnost ke klíčové oblasti a strategickému cíli, třetí číslo vyjadřuje pořadí opatření v rámci daného strategického cíle.

Obecnou strukturu strategické části včetně výše popsaného jejího číslování graficky zobrazuje schéma 1.

Schéma 1 Obecná struktura strategické části PRO Velká Jesenice na období let 2020–2025



**Poznámky:** Za písmeno „n“ se dosazuje číslo klíčové oblasti rozvoje.

### 3.1 Vize

Vize představuje dlouhodobý obraz žádoucího budoucího stavu obce, tedy jak by obec měla vypadat v budoucnosti. Vize je tzv. „směrovkou“ rozvoje<sup>32</sup>.

**Obec Velká Jesenice je atraktivním místem pro život s blízkostí přírody, které nabízí rozmanité možnosti trávení volného času pro všechny generace. Ke všeobecné spokojenosti přispívá kvalitní životní prostředí, upravené veřejné i soukromé budovy a prostranství, množství udržovaných přírodních ploch a oddechových míst, kvalitní dopravní infrastruktura a bezpečný pohyb po území obce. Obec disponuje vhodnými lokalitami pro nové zájemce o bydlení. Pilířem rozvoje jsou i fungující mateřská a základní škola, pestrý spolkový život a turismus.**

### 3.2 Klíčové oblasti rozvoje

Na základě informací ze zpracované analytické části, informací z dotazníkového šetření, informací z provedeného veřejného projednávání a na základě VIZE byly definovány celkem tři klíčové oblasti rozvoje:

- **Klíčová oblast rozvoje 1: Infrastruktura**
- **Klíčová oblast rozvoje 2: Životní prostředí**
- **Klíčová oblast rozvoje 3: Volný čas a památky**

Definované klíčové oblasti rozvoje nejsou izolovanými celky, nýbrž se vzájemně prolínají, doplňují a ovlivňují. Mezi cíli, které jsou definovány v rámci těchto klíčových oblastí rozvoje, a mezi opatřeními definovanými v rámci jednotlivých cílů existuje v mnoha případech určitá provázanost. Naplnění některých konkrétních aktivit jednoho opatření napomůže i k naplnění opatření dalšího a následně i k naplnění jednotlivých cílů, klíčových oblastí rozvoje i naplňování vize. Naplnění některých aktivit bude možné v horizontu jednoho či dvou let, naopak naplnění některých aktivit bude mít dlouhodobý charakter přesahující období, na které je tento PRO zpracováván. Jinými slovy v mnoha případech bude využito synergických efektů jednotlivých opatření a aktivit.

Aby nedocházelo k duplicitě dat, je každá aktivita uvedena pouze jednou, pod jedním daným opatřením a cílem, ačkoliv by mohla být uvedena i v rámci jiného opatření či cíle (viz výše zmiňovaná provázanost).

Přehled klíčových oblastí rozvoje, strategických cílů a opatření znázorňuje tabulka 26.

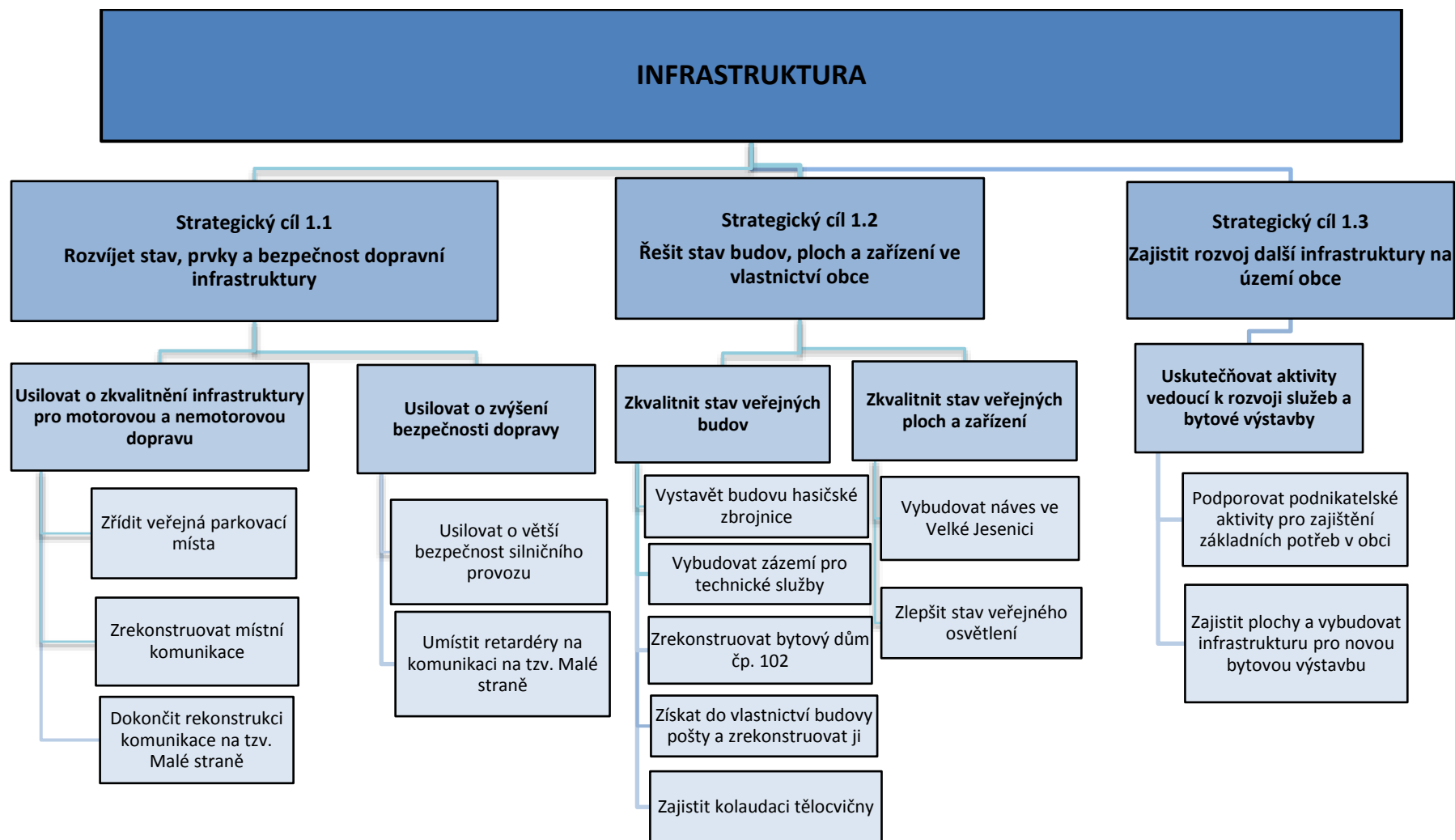
<sup>32</sup> Zdroj: GaREP spol. s r.o., e-Rozvoj.cz, s.r.o. (2014): *Metodika tvorby programu rozvoje obce*. Ministerstvo pro místní rozvoj České republiky, finální verze, 72 s.



Tabulka 26 Přehled klíčových oblastí rozvoje, strategických cílů a opatření

Klíčová oblast rozvoje	Strategický cíl	Opatření
INFRASTRUKTURA	Rozvíjet stav, prvky a bezpečnost dopravní infrastruktury	Usilovat o zkvalitnění infrastruktury pro motorovou a nemotorovou dopravu Usilovat o zvýšení bezpečnosti dopravy
	Řešit stav budov, ploch a zařízení ve vlastnictví obce	Zkvalitnit stav veřejných budov Zkvalitnit stav veřejných ploch a zařízení
	Zajistit rozvoj další infrastruktury na území obce	Uskutečňovat aktivity vedoucí k rozvoji služeb a bytové výstavby
ŽIVOTNÍ PROSTŘEDÍ	Podpořit existenci stávajících a vznik nových přírodních ploch na území obce	Pokračovat v rozvoji, obnově a údržbě přírodních ploch a zeleně na území obce
	Zkvalitnit odpadové hospodářství a minimalizovat jeho vliv na životní prostředí	Zlepšit nakládání s odpady a minimalizovat dopad lidské činnosti mající negativní vliv na životní prostředí
VOLNÝ ČAS A PAMÁTKY	Investovat do rozvoje prvků sloužících pro volnočasové aktivity a podporovat spolkový život v obci	Zkvalitnit údržbu stávajících a podpořit výstavbu nových hřišť Podpořit rozvoj spolků a dalších prvků, které slouží pro volnočasové aktivity
	Řešit stav památek v obci	Opravit památky v obci

### 3.2.1 Klíčová oblast rozvoje INFASTRUKTURA



V obci průběžně dochází k rekonstrukci místních i krajských komunikací. Některé komunikace a plochy ještě rekonstruovány nebyly a vyžadují obnovu a zkvalitnění stavu. Potřeba rekonstrukce se týká např. silnice II/285 a tzv. Malé strany. Zajištění bezpečnosti z hlediska dopravy je také podstatné.

Obec disponuje rovněž množstvím budov i ploch občanské vybavenosti, jako je např. MŠ, ZŠ, budova OÚ, sportovním areálem apod. Ačkoliv je množství vybaveností odpovídající velikosti obce, má obec určité nedostatky ve stavu těchto zařízení a existuje zde potenciál pro zlepšení.

Pro rozvoj obce do budoucna je důležité zajistit plochy pro bydlení. Zlepšení stavu výše uvedených prvků je předmětem této klíčové oblasti rozvoje.

### **Cíl 1.1: Rozvíjet stav, prvky a bezpečnost dopravní infrastruktury**

Strategický cíl je zaměřen na celkové zkvalitnění dopravní infrastruktury a prvků s ní souvisejících.

#### **Opatření 1.1.1: Usilovat o zkvalitnění infrastruktury pro motorovou a nemotorovou dopravu**

##### Zřídít veřejná parkovací místa

Z názorů veřejnosti vyplynulo, že v obci schází parkovací místa na veřejných prostranstvích, a to především ve středu obce ve Velké Jesenici. V těchto místech se nachází obchod, pošta, škola, venkovní sportoviště a tělocvična se sálem a restaurací. Při konání větších akcí nemají lidé kde zaparkovat. Rovněž také nerespektují zákaz parkování na točně pro autobusy, která se v těchto místech nachází. Proto se jeví jako řešení vybudovat veřejná parkovací místa, a to při celkové realizaci nové návsi. Další parkovací místa chybí v blízkém sousedství u obecního hřbitova. Přímo u hřbitova již volné kapacity pro výstavbu parkování nejsou. Měla by pomoci stání na nové návsi a případně v lokalitě „Proutnice“.

##### Zrekonstruovat místní komunikace

K ostatním místním komunikacím, které je zapotřebí zrekonstruovat, patří například „sálovská cesta“ vedoucí z Velké Jesenice k vodní nádrži Rozkoš nebo komunikace „Za Humny“.

##### Dokončit rekonstrukci komunikace na tzv. Malé straně

Od roku 2019 dochází k postupné rekonstrukci tzv. Malé strany ve Velké Jesenici, která byla palčivým problémem, což se ukázalo i v rámci dotazníkového šetření.

#### **Opatření 1.1.2: Usilovat o zvýšení bezpečnosti dopravy**

##### Usilovat o větší bezpečnost silničního provozu

Především v místních částech Velké Jesenice a Volovky, kudy vedou silnice II. třídy, dochází dle názorů veřejnosti k překračování maximální povolené rychlosti projíždějících automobilů, což vede k ohrožení bezpečnosti obyvatel obce. Z tohoto důvodu je doporučeno zaměřit se na kontrolu dodržování rychlosti, a to zřízením stálého radaru, nebo zajištěním častějších a efektivnějších kontrol dopravní policie. V místní části Volovka by bezpečnost chodců zlepšil přechod pro chodce. Bezpečnost pro pěší v ostatních lokalitách zajišťují chodníky a veřejné osvětlení.

### Umístit retardéry na komunikaci na tzv. Malé straně

V letech 2019–2020 prochází komunikace tzv. Malá strana ve Velké Jesenici rekonstrukcí. Pro zvýšení bezpečnosti a snížení rychlosti je doporučeno na několika místech umístit retardéry.

## **Cíl 1.2: Řešit stav budov, ploch a zařízení ve vlastnictví obce**

Strategický cíl se zaměřuje na stav, rekonstrukci a vybudování nových staveb a ploch ve vlastnictví obce.

### **Opatření 1.2.1: Zkvalitnit stav veřejných budov**

#### Vystavět budovu hasičské zbrojnice

Jednotka SDH Velká Jesenice v současné době umísťuje techniku v provizorních prostorech. Dodávkové vozidlo v budově čp. 167, která je zkolaudovaná jako obytný dům a nesplňuje požadavky hasičského sboru. Cisternu v provizorní plechové garáži ve sportovním areálu a zimě dokonce u jednotek v okolních obcích. V rámci rekonstrukce návsi ve Velké Jesenici je počítáno s výstavbou budovy nové hasičské zbrojnice. Obec má pro tyto účely již zpracovanou studii.

#### Vybudovat zázemí pro technické služby

Obec pro údržbu využívá různou techniku, pro kterou však nemá adekvátní zázemí (traktor, sekačky, nakladač, dodávku...). V rámci revitalizace návsi ve Velké Jesenici je počítáno s vybudováním zázemí – vytápěné garáže, další samostatné garáže pro dvě vozidla a zázemí pro zaměstnance. V první etapě dojde k výstavbě pouze vytápěné garáže vedle obchodu. Technické služby zajišťuje Velkojesenická, s.r.o. vlastněná obcí.

Sběrný dvůr je řešen v rámci klíčové oblasti Životní prostředí.

#### Zrekonstruovat bytový dům čp. 102

Obec vlastní bytový dům, který se nachází v místní části Velká Jesenice vedle kostela. Objekt je jednopodlažní a slouží jako bytový dům. Je zapotřebí celková rekonstrukce objektu – vnitřní i vnější část (okna, fasáda, střecha).

#### Získat do vlastnictví budovu pošty a zrekonstruovat ji

Obec dlouhodobě usiluje o získání do vlastnictví státní budovy poštovního úřadu čp. 188 a okolních pozemků. Do této budovy přímo v centru by následně měl být přemístěn obecní úřad a dále provozován i s poštovními službami. Dosud se však strany nedohodly.

#### Zajistit kolaudaci tělocvičny

Budova tělocvičny čp. 234 byla budována postupně do r. 2018. Je využívána nejenom pro sportovní účely, ale také ke kulturním a společenským akcím. Dosud funguje v režimu dočasného užívání stavby a je proto nezbytné zajistit kolaudační rozhodnutí.

### **Opatření 1.2.2: Zkvalitnit stav veřejných ploch a zařízení**

#### Vybudovat náves ve Velké Jesenici

Zbouráním AULI Hotelu na pozemkové parcele 1545 ve Velké Jesenici došlo k uvolnění místa pro budoucí podobu návsi. Obec má vypracovanou studii, která počítá s vybudováním různých objektů v několika etapách:

- 1. etapa: výstavba vytápěné garáže pro technické služby
- 2. etapa: hrubá úprava ploch pro umožnění parkování více vozidel
- 3. etapa: výstavba hasičské zbrojnice
- 4. etapa: konečné úpravy veřejného prostoru návsi a parkovišť

Součástí nově vzniklého celku je také veřejná zeleň. Ve sloučení se současnými budovami obchodu, pošty, základní školy a prvků pro volnočasové aktivity (tělocvična, tenisové kurty apod.) vznikne ucelené veřejné prostranství.

#### Zlepšit stav veřejného osvětlení

Současná svítidla veřejného osvětlení již postupně dosluhují a vzhledem k životnímu prostředí, intenzitě i úspoře finančních prostředků je navrhována jejich postupná výměna na energeticky úspornou variantu, a to ve všech místních částech obce.

### **Cíl: 1.3: Zajistit rozvoj další infrastruktury na území obce**

Strategický cíl řeší rozvoj ostatních služeb, které jsou občanům poskytovány a infrastrukturu potřebnou pro novou bytovou výstavbu.

#### **Opatření 1.3.1: Uskutečňovat aktivity vedoucí k rozvoji služeb a bytové výstavby**

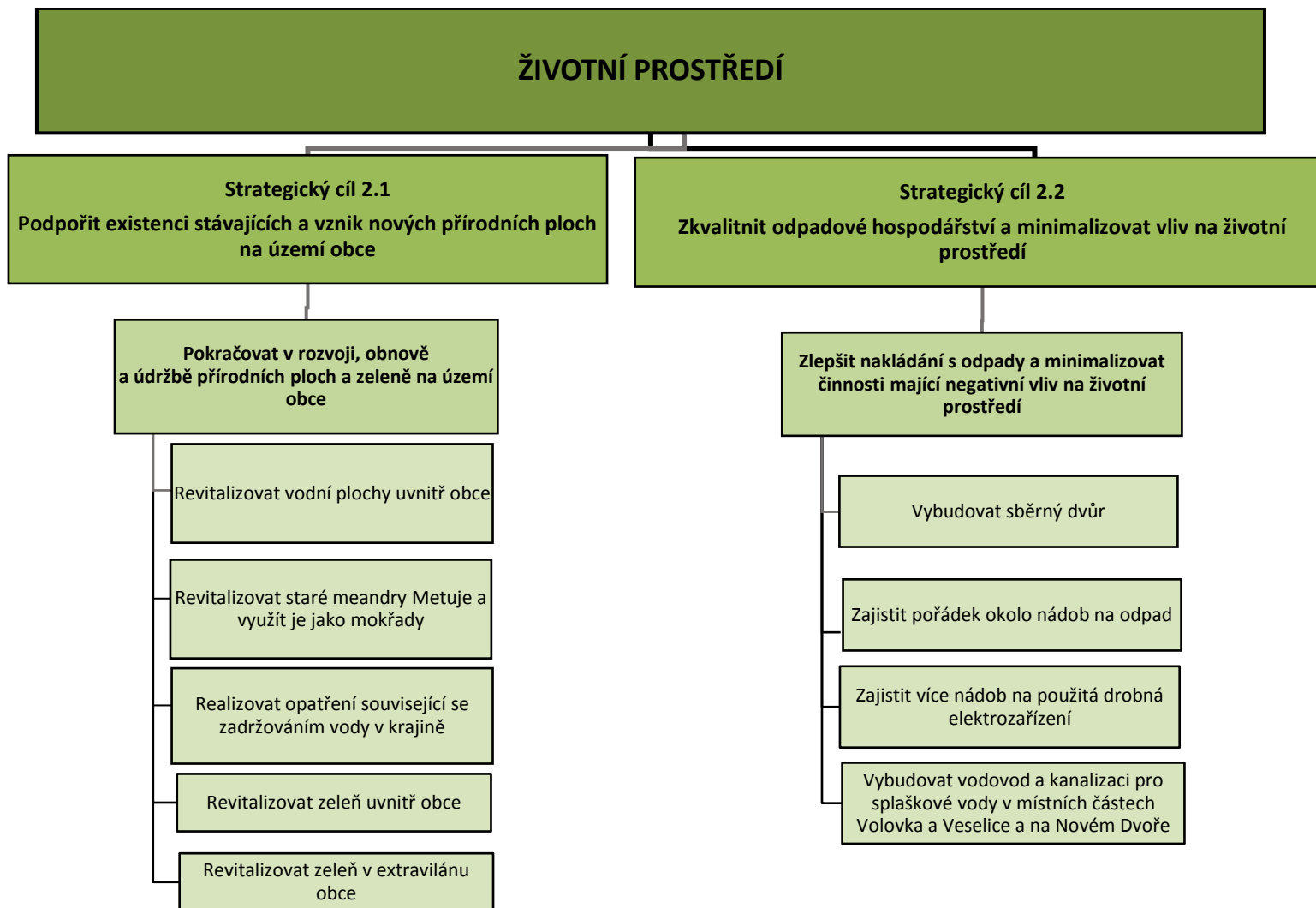
##### Podporovat podnikatelské aktivity pro zajištění základních potřeb v obci

Obec podporuje podnikatelské aktivity pro zajištění základních potřeb obyvatel. Hlavně přípravou a údržbou vhodných objektů pro ně. Snahou obce je udržet provoz obchodu se smíšeným zbožím a restauračního zázemí tělocvičny jako společenského sálu.

##### Zajistit plochy a vybudovat infrastrukturu pro novou bytovou výstavbu

Obec v roce 2020 začíná změnu územního plánu, která má zajistit plochy pro výstavbu nových domů. V dlouhodobých finančních plánech bude obec zvažovat únosnost budování inženýrských sítí pro vybrané lokality.

### 3.2.2 Klíčová oblast rozvoje ŽIVOTNÍ PROSTŘEDÍ



Tato klíčová oblast rozvoje se zaměřuje na rezervy, které má obec z pohledu životního prostředí, ať se jedná o vzhled některých veřejných lokalit či systém odpadového hospodářství. Dále je oblast zaměřena na podporu vzniku nových prvků zeleně a ploch.

### **Cíl 2.1: Podpořit existenci stávajících a vznik nových přírodních ploch na území obce**

Smyslem tohoto opatření je podpoření existence stávajících i nových přírodních ploch na území obce, které by měly pozitivní vliv na životní prostředí v obci.

#### **Opatření 2.1.1: Pokračovat v rozvoji, obnově a údržbě přírodních ploch a zeleně na území obce**

Opatření je zaměřeno na přírodní plochy a zeleň jako takovou, a to ve více aspektech – z pohledu rozvoje, obnovy a údržby.

##### Revitalizovat vodní plochy uvnitř obce

Ve všech místních částech obce se nachází vodní plochy. Ve Velké Jesenici je to Velký a Malý rybník, boční účelová nádrž tzv. koupaliště a máchadla. Všechny se nacházejí na Jesenickém potoce. Ve Veselici je rybník a požární nádrž. Na návsi ve Volovce se nachází rybník. Všechny tyto vodní plochy si zaslouží postupnou revitalizaci.

##### Revitalizovat staré meandry Metuje a využít je jako mokřady

Odtok z vodního díla Rozkoš je veden regulovaným Rozkošským potokem. Obec chce podél regulované trasy obnovit původní zákruty toku jako přírodní mokřady. Došlo by k lepšímu zadržování vody v krajině a zároveň by zde vznikly nové přírodní biotopy vhodné pro určité živočichy, kteří se momentálně na území obce nevyskytují. Aktivita je řešena ve spolupráci s Povodím Labem od čističky po soutok s Metují ve Veselici.

##### Realizovat opatření související se zadržováním vody v krajině

Vzhledem k suchu, které v posledních letech panuje, bylo pracovní skupinou doporučeno zaměřit se na aktivity, které napomohou zadržet vodu v krajině a zamezí rychlému odtoku vody ze svažitých polí. Obec má zpracovaný projekt, jež tato opatření řeší a v závislosti na finančních prostředcích jej hodlá postupně realizovat. Problémem je však nechuť majitelů potřebných pozemků.

##### Revitalizovat zeleň uvnitř obce

Obec si nechala v roce 2019 zpracovat Strategii rozvoje zeleně, která navrhuje určité úpravy v intravilánu obce. Strategie řeší úpravu pouze některých míst, případně do revitalizace bude vytipována další zeleň. V obci se budou vysazovat a obnovovat stromy a ostatní zeleň.

##### Revitalizovat zeleň v extravilánu obce

Revitalizace některých míst v extravilánu je navržena ve zpracované Strategii rozvoje zeleně. Obec bude obnovovat aleje stromů a keřů podél polních cest a historických mezí.

## **Cíl 2.2: Zkvalitnit odpadové hospodářství a minimalizovat vliv na životní prostředí**

Strategický cíl je zaměřen na oblast odpadového hospodářství, a to především za účelem omezení negativních vlivů na životní prostředí a přírodu.

### **Opatření 2.2.1: Zlepšit nakládání s odpady a minimalizovat dopad lidské činnosti mající negativní vliv na životní prostředí**

Opatření řeší nakládání s různými druhy odpadu na území obce a také vybudování části technické infrastruktury, která ovlivňuje stav životního prostředí.

#### Vybudovat sběrný dvůr

Na území obce Velká Jesenice se v současné době nenachází sběrný dvůr či sběrné místo, což se negativně projevuje např. vznikem lokálních černých skládek či pálením odpadů na zahradě. Nejbližší sběrný dvůr je v České Skalici, který je však určen pouze pro tamní obyvatele.

Na veřejném projednávání zaznělo, a i v dotazníkovém šetření bylo několika respondenty konstatováno, že by v obci mohl existovat sběrný dvůr. Toto opatření je zamýšleno v rámci realizace návsi ve Velké Jesenici, jehož součástí by měl být.

#### Zajistit pořádek okolo nádob na odpad

Veřejnost negativně vnímá nepořádek, který se objevuje jednak u odpadkových košů, tak také u kontejnerů na tříděný odpad. V rámci odpovědného chování spotřebitelů a s ohledem na životní prostředí je doporučeno vyvážet jednotlivé nádoby častěji a upozorňovat občany, aby lépe využívali kapacitu sběrných nádob.

#### Zajistit více nádob na použitá drobná elektrozařízení

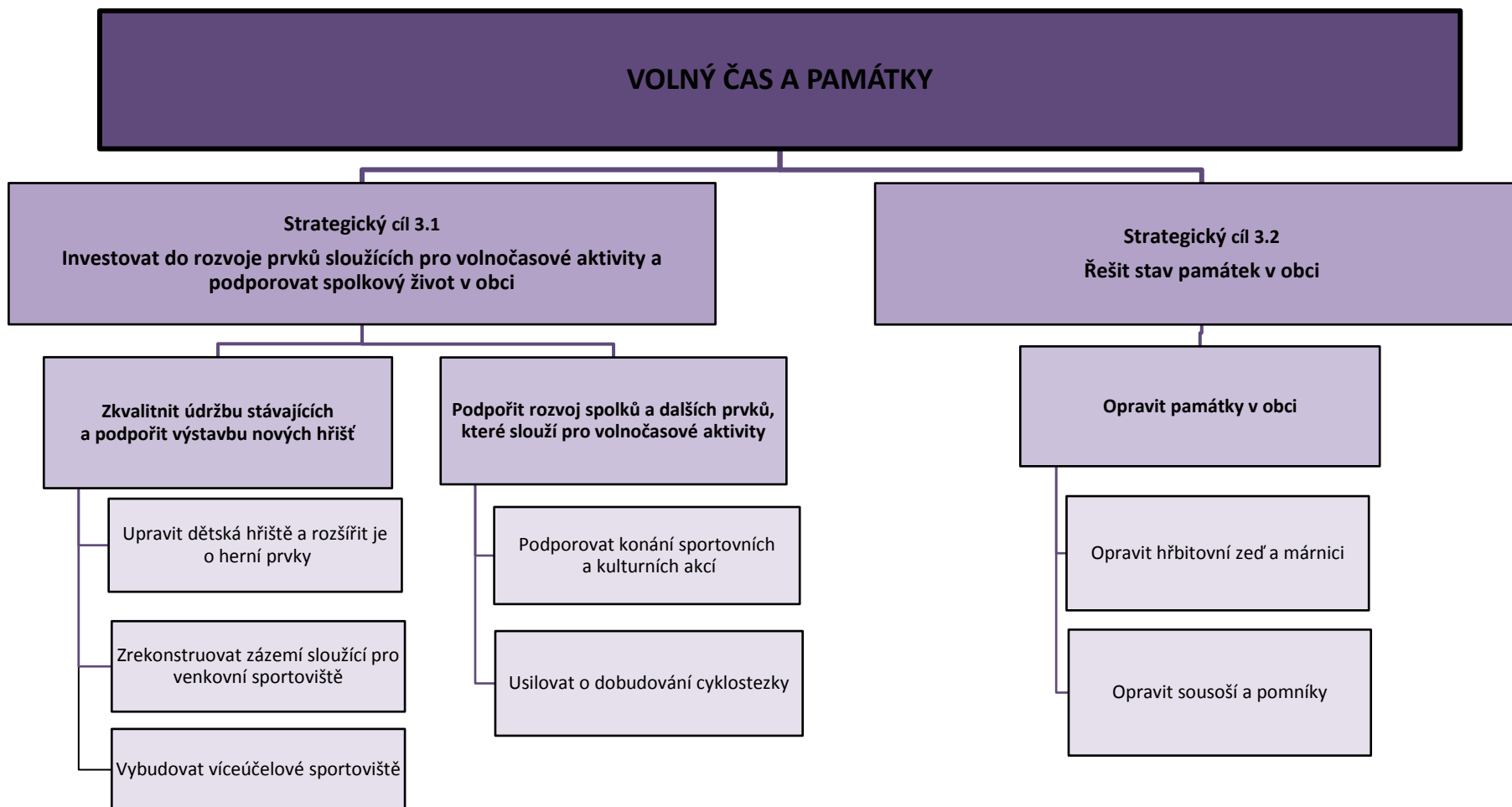
Dle názorů veřejnosti by bylo vhodné v obci zřídit nádoby na zpětný odběr drobného elektrozařízení a baterií. Tato nádoba může být umístěna u ostatních nádob na tříděný odpad, např. u budovy obchodu.

#### Vybudovat vodovod a kanalizaci pro splaškové vody v místních částech Volovka, Veselice a na Novém Dvoře

Veselice disponuje cca 50 budovami s čísly popisnými a žije zde cca 45 obyvatel. Ve Volovce žije cca 33 obyvatel v cca 50 domech. Nový Dvůr, který katastrálně spadá pod Volovku, se nachází při silnici II/285. Je zde provozováno ubytovací a stravovací zařízení a jezdecký areál. V těchto částech obce však není zaveden veřejný vodovod a ani zde není vybudována splašková kanalizace. Deficit těchto sítí stěžuje současný život a téměř znemožňuje další rozvoj těchto částí. Obec o problému ví. Na vodovod je hotová kompletní stavební dokumentace, ale výstavbu blokuje legislativní podmínky na ekonomiku následného provozu. Kanalizace je zatím ve fázi dlouhodobých úvah.



### 3.2.3 Klíčová oblast rozvoje VOLNÝ ČAS A PAMÁTKY



Klíčová oblast se zaměřuje na volnočasové aktivity a podmínky pro ně – na hřiště jako prostory, prvky na nich, jako jsou nástroje, nebo rozšíření možností aktivit tak, jak vyplynuly z dotazníkového šetření a veřejného projednávání a jejichž realizace je postavena na reálných základech. Dále oblast řeší spolkový život a stav památek v obci.

### **Cíl 3.1: Investovat do rozvoje prvků sloužících pro volnočasové aktivity a podporovat spolkový život v obci**

Smyslem tohoto strategického cíle je podpořit rozvoj, zkvalitnit prostory sloužící pro potřeby trávení volného času a zvýšit variabilitu dostupných volnočasových aktivit.

#### **Opatření 3.1.1: Zkvalitnit údržbu stávajících a podpořit výstavbu nových hřišť**

##### Upravit dětská hřiště a rozšířit je o herní prvky

V místní části Velká Jesenice se nacházejí dvě dětská hřiště, a to u budovy mateřské, tak i základní školy. Hřiště jsou využívána také mimo školní vyučování. Aby byla hřiště modernější, obsahovala nové prvky, které budou rozvíjet v dětech zvědavost, je zapotřebí je obnovovat.

##### Zrekonstruovat zázemí sloužící pro venkovní sportoviště

Obec disponuje bohatými možnostmi, jak aktivně trávit volný čas – fotbalové hřiště a antukové kurty na tenis, volejbal a nohejbal. Jako zázemí venkovních sportovišť slouží kabiny (čp 168), které však nedosahují současného standardu. Proto je naplánována jejich rekonstrukce i s rekonstrukcí sociálního zařízení.

##### Vybudovat víceúčelové sportoviště

Na jednání pracovní skupiny bylo konstatováno, že příležitost, jak zvýšit variabilitu dostupných volnočasových aktivit, představuje výstavba multifunkčního bezúdržbového hřiště, na kterém by si lidé mohli zahrát fotbal, tenis, volejbal bez nutné akutní přípravy povrchu a údržby. Obec je tomuto názoru nakloněna. Prostor se nabízí ve stávajícím sportovním areálu.

#### **Opatření 3.1.2: Podpořit rozvoj spolků a dalších prvků, které slouží pro volnočasové aktivity**

##### Podporovat konání sportovních a kulturních akcí

Obec bude nadále přispívat finančně na činnost spolků. Zaměří se na cílenou podporu organizované a pravidelné činnosti s mládeží. Dále bude časově i místně koordinovat akce spolků a pomáhat s propagací. Spolkům napomůže s modernizací zázemí a vybavení pro jejich činnost.

##### Usilovat o dobudování cyklostezky

Částí obce Velká Jesenice a Veselice prochází cyklotrasa 4058. Při vzrůstající oblíbenosti cykloturistiky je žádoucí, aby obcí vedla cyklostezka. Je naplánována tzv. Kladská cyklostezka, která povede z Jaroměře přes Náchod až k polským hranicím s okruhem okolo Rozkoše, která je vyhledávaným turistickým cílem. Její realizace však nabírá zpoždění, a to z mnoha důvodů – výkup pozemků,

nedostatek financí, byrokracie. Navíc stezka může být využívána místními obyvateli pro dopravu do školy nebo do zaměstnání. Je proto vhodné, aby obec usilovala o její vybudování.

### **Cíl 3.2: Řešit stav památek v obci**

Strategický cíl se zaměřuje na stav a především opravu památek, sousoší a pomníků, které se v obci nacházejí.

#### **Opatření 3.2.1: Opravit památky v obci**

##### Opravit hřbitovní zeď a márnici

V místní části Velká Jesenice stojí na pozemkové parcele 232 márnice, okolo hřbitova pak zeď. Obě stavby nejsou v dobrém technickém stavu. Jejich majitelem je Římskokatolická farnost Česká Skalice. Obec však hodlá podpořit její úsilí v opravě těchto staveb.

##### Opravit sousoší a pomníky

V obci se nachází několik nemovitých kulturních památek (kaple sv. Františka, socha sv. Jana Nepomuckého, socha sv. Václava, sousoší Panny Marie, sousoší Ukřižování umístěné na hřbitově a pomník Jendy Hofmana). Obec má vypracované restaurátorské záměry k jednotlivým památkám a s ohledem na finanční možnosti hodlá realizovat jejich opravu.

### **3.3 Podpora realizace Programu rozvoje**

Nezbytnou součástí PRO je zajištění jeho realizace. Bude stanovena osoba tzv. garant PRO, který bude zároveň jeho iniciátorem. Iniciátor bude koordinovat všechny činnosti spojené s realizací a aktualizacemi PRO.

Dále bude stanoven časový harmonogram realizace jednotlivých aktivit a zároveň bude definováno, kde bude možné do PRO nahlédnout.

Postupné sledování a vyhodnocování realizace PRO bude zajištěno prostřednictvím navržených monitorovacích indikátorů. Díky monitoringu, který by měl být prováděn pravidelně (nejlépe jednou za rok), bude patrné, zda se daří PRO naplňovat.

Stanoven bude i způsob, forma a četnost aktualizace PRO. Výše uvedené skutečnosti budou detailně řešeny v následujících kapitolách PRO Velká Jesenice na období let 2020–2025 (akční plán a implementační část).

## 4 Akční plán

Akční plán vychází ze strategické části a určuje, jakými konkrétními kroky či projekty budou naplňovány příslušné cíle uvedené v PRO. Zpracovává se na období nejbližších 1 roku. Akční plán v podstatě představuje soubor konkrétních projektových záměrů a de facto konkretizuje jednotlivé rozvojové aktivity na nejbližší časové období<sup>33</sup>. Aktivity, které jsou naplánovány na pozdější období, jsou zařazeny do tzv. **zásobníku projektových záměrů** (příloha 2).

U každé aktivity musí být zřejmé, k naplnění jakého cíle přispívá. Sestavování akčního plánu musí být v souladu jak se strategickou částí, tak s připravovaným rozpočtem obce na následující rok. Projekty zařazené do akčního plánu musí být kryty rozpočtem nebo musí mít zajištěn jiný, externí, zdroj financování. Pokud nebudou mít jednotlivé projekty zařazené do akčního plánu jednoznačně určen zdroj financování, budou z akčního plánu vyřazeny.

Proces přípravy akčního plánu je proces dlouhodobý a opakovaný, který prostupuje celým programovým obdobím. Zpracování akčního plánu na následující kalendářní rok by mělo probíhat souběžně s přípravou rozpočtu obce. Vybrány jsou ty aktivity, které je možné z věcného, časového a finančního hlediska realizovat v následujícím roce. Přehled konkrétních aktivit, které byly výběrem zařazeny do akčního plánu pro následující rok, musí být schválen vedením obce.

Důležité je zmínit i vyhodnocení daného akčního plánu, které by mělo být provedeno v prvním pololetí roku, který následuje po realizaci akčního plánu. V rámci vyhodnocení budou posouzeny jednotlivé projekty, zda se podařilo uskutečnit jejich realizaci či nikoliv. Aktivity, které se nepodařilo realizovat, jsou zařazeny do akčního plánu na další rok, případně přesunuty do zásobníku projektů.

Následující přehledová tabulka znázorňuje, jak jsou jednotlivé aktivity v akčním plánu podrobně specifikovány a které konkrétní informace obsahují.

Aktivity zařazené v zásobníku projektů nejsou tak podrobně specifikovány, jako je tomu v případě aktivit zařazených v akčním plánu, tj. nejsou u nich popsány všechny informace, které jsou uvedeny v řádcích následující tabulky. U aktivit zařazených v zásobníku projektů jsou podrobně specifikovány tyto informace:

- žadatel
- role obce
- zdůvodnění a přínos pro rozvoj obce
- předpokládané náklady
- předpokládané zdroje financování
- předpokládané období realizace projektu
- vazba na klíčové oblasti rozvoje PRO Velká Jesenice 2020–2025

---

<sup>33</sup> Zdroj: GaREP spol. s r.o., e-Rozvoj.cz, s.r.o. (2013): Metodika tvorby programu rozvoje obce. Ministerstvo pro místní rozvoj České republiky, 70 s.

Název aktivity	
žadatel projektu	uvedení konkrétního žadatele
partneři projektu/dotčený orgán	spolupracující a podílející se organizace/subjekty
role obce	realizační/iniciační/motivační
zdůvodnění a přínos projektu pro rozvoj obce	popis, jak daná aktivita přispěje k rozvoji obce
rizika	rizika realizace projektového záměru
typ projektu	investiční/neinvestiční
důležitost projektu	nízká/střední/vysoká
předpokládané náklady projektu	odhadované potřebné finanční prostředky na realizaci
předpokládané zdroje financování projektu	vlastní prostředky/krajské dotace/evropské dotace, apod.
vazby na strategické dokumenty	výčet těchto dokumentů včetně uvedení prioritních os, specifických cílů, apod.
místo realizace projektu	konkrétní parcela/parcely/lokalita/lokalita
území dopadu	území, které bude projekt ovlivňovat
předpokládané období realizace projektu	předpokládaný rok realizace
odpovědnost za realizaci projektu	subjekty, které budou zajišťovat faktické naplňování aktivity
stav připravenosti projektu	záměr/zpracovaná projektová dokumentace/vyhlášení výběrového řízení na zpracovatele, apod.
doplňující informace	podle potřeby uvedeny další informace

V rámci tabulek Akčního plánu jsou používány následující zkratky:

KN = katastr nemovitostí

KOR = klíčová oblast rozvoje

SC = specifický cíl

StC = strategický cíl

Dokončit rekonstrukci komunikace na tzv. Malé straně	
žadatel projektu	Obec Velká Jesenice
partneři projektu/dotčený orgán	-
role obce	realizační
zdůvodnění a přínos projektu pro rozvoj obce	zkvalitnění dopravní infrastruktury na území obce
rizika	neočekávané technické komplikace při provádění rekonstrukce
typ projektu	investiční
důležitost projektu	vysoká
předpokládané náklady projektu	cca 26 mil. Kč
předpokládané zdroje financování projektu	vlastní prostředky, bankovní úvěr
vazby na strategické dokumenty	Strategie rozvoje Královéhradeckého kraje 2014–2020 (SO 2: Dopravní dostupnost a mobilita, StC 2.2: Zlepšit stav regionální dopravní infrastruktury s ohledem na plynulost dopravy a bezpečnost a zdraví obyvatel) Strategie komunitně vedeného místního rozvoje MAS Mezi Úpou a Metují na období 2014–2020 (KOR 3: Doprava, infrastruktura, výstavba, bydlení, S-3.II Dobudovat a udržovat kvalitní infrastrukturu v obcích a v rámci regionu vč. dopravní, SC 3.1.2.: Dobudovat potřebnou dopravní infrastrukturu vč. doplňkové)
místo realizace projektu	celá páteřní komunikace Malá Strana, další místní komunikace (k. ú. Velká Jesenice)
území dopadu	místní
předpokládané období realizace projektu	2020
odpovědnost za realizaci projektu	starosta
stav připravenosti projektu	realizace
doplňující informace	vazba na klíčové oblasti rozvoje PRO Velká Jesenice 2020–2025: 1



<b>Umístit retardéry na tzv. Malé straně</b>	
žadatel projektu	Obec Velká Jesenice
partneři projektu/dotčený orgán	-
role obce	realizační
zdůvodnění a přínos projektu pro rozvoj obce	zvýšení dopravní bezpečnosti
rizika	nesouhlas občanů s umístěním
typ projektu	investiční
důležitost projektu	vysoká
předpokládané náklady projektu	cca 100 tis. Kč
předpokládané zdroje financování projektu	vlastní prostředky
vazby na strategické dokumenty	Strategie rozvoje Královéhradeckého kraje 2014–2020 (SO 2: Dopravní dostupnost a mobilita, StC 2.2: Zlepšit stav regionální dopravní infrastruktury s ohledem na plynulost dopravy a bezpečnost a zdraví obyvatel) Strategie komunitně vedeného místního rozvoje MAS Mezi Úpou a Metují na období 2014–2020 (KOR 3: Doprava, infrastruktura, výstavba, bydlení, S-3.II Dobudovat a udržovat kvalitní infrastrukturu v obcích a v rámci regionu vč. dopravní, SC 3.1.2.: Dobudovat potřebnou dopravní infrastrukturu vč. doplňkové)
místo realizace projektu	celá páteřní komunikace Malá Strana, další místní komunikace (k. ú. Velká Jesenice)
území dopadu	místní
předpokládané období realizace projektu	2020
odpovědnost za realizaci projektu	starosta
stav připravenosti projektu	realizace
doplňující informace	vazba na klíčové oblasti rozvoje PRO Velká Jesenice 2020–2025: 1

Zajistit kolaudaci tělocvičny	
žadatel projektu	Obec Velká Jesenice
partneři projektu/dotčený orgán	-
role obce	realizační
zdůvodnění a přínos projektu pro rozvoj obce	možnost plně využívat budovu k volnočasovým aktivitám
rizika	nezískání kolaudačního rozhodnutí
typ projektu	neinvestiční
důležitost projektu	vysoká
předpokládané náklady projektu	cca do 10 tis. Kč
předpokládané zdroje financování projektu	vlastní prostředky
vazby na strategické dokumenty	Strategie rozvoje Královéhradeckého kraje 2014–2020 (SO 3: Veřejné služby a občanská společnost, StC 3.4: Podporovat rozvoj kultury a sportu a rozšířit nabídku trávení volného času pro obyvatele kraje i jeho návštěvníky) Strategie komunitně vedeného místního rozvoje MAS Mezi Úpou a Metují na období 2014–2020 (KOR 4: Školství, vzdělávání a aktivity volného času, StC: S-4.III Rozvíjet možnosti kvalitního trávení volného času, podporovat sounáležitost občanů s regionem a mezigenerační vztahy, SC 4.2.1: Zajistit infrastrukturu pro aktivity volného času – kulturní, společenské, sportovní, rekreační ad.)
místo realizace projektu	čp. 234, p.p.č. 10/2, 10/3 a 16/3 (k. ú. Velká Jesenice)
území dopadu	místní
předpokládané období realizace projektu	2020
odpovědnost za realizaci projektu	starosta
stav připravenosti projektu	realizace
doplňující informace	vazba na klíčové oblasti rozvoje PRO Velká Jesenice 2020–2025: 1, 3

<b>Vybudovat zázemí pro technické služby</b>	
žadatel projektu	Obec Velká Jesenice
partneři projektu/dotčený orgán	-
role obce	realizační
zdůvodnění a přínos projektu pro rozvoj obce	zajištění odpovídajícího zázemí pro výkon technických služeb v obci
rizika	nedostatek finančních prostředků, neočekávané problémy při stavbě
typ projektu	investiční
důležitost projektu	střední
předpokládané náklady projektu	cca 3,5 mil. Kč
předpokládané zdroje financování projektu	vlastní prostředky
vazby na strategické dokumenty	Strategie komunitně vedeného místního rozvoje MAS Mezi Úpou a Metují na období 2014–2020 (KOR 3: Doprava, infrastruktura, výstavba, bydlení, S-3.III Zajistit urbanisticky, funkčně a esteticky kvalitní a vyvážené prostředí v rámci obcí a měst s dostatkem udržované zeleně)
místo realizace projektu	KN par. č. 1545 (k. ú. Velká Jesenice)
území dopadu	místní
předpokládané období realizace projektu	2020 – 1. etapa Vybudování garáže
odpovědnost za realizaci projektu	zastupitelstvo obce Velká Jesenice
stav připravenosti projektu	probíhající územní a stavební řízení
doplňující informace	vazba na klíčové oblasti rozvoje PRO Velká Jesenice 2020–2025: 1

## 5 Implementační část

PRO Velká Jesenice je zpracováván pro období let 2020–2025.

Pro úspěšné nastavení a praktické využití strategického dokumentu je nezbytné definovat a popsat následující systémy:

- Systém řízení a organizačního zajištění naplňování Programu rozvoje
- Systém financování Programu rozvoje
- Systém aktualizace Programu rozvoje
- Systém monitoringu a vyhodnocování realizace Programu rozvoje

### 5.1 Systém řízení a organizačního zajištění naplňování Programu rozvoje

Systém efektivního naplňování strategického plánu obecně může být zajištěn jediné díky jednoznačnému systému řízení. Bezpochyby to platí i pro tento rozvojový plánovací dokument. Jedná se tedy o zajištění postupného naplňování stanovené vize, strategických cílů, opatření a aktivit. Pro tyto účely byly stanoveny následující dvě hierarchické úrovně systému řízení a organizačního zajištění naplňování PRO (viz schéma 2).

#### Řídící skupina

Řídící skupina představuje hlavní orgán, který je zodpovědný za postupné naplňování PRO. Řídící skupina rozhoduje o tom, zda přijme/nepřijme a schválí/neschválí předložené rozvojové projekty (včetně jejich navrženého rozpočtu), které jsou v souladu se schváleným plánovacím dokumentem. Řídící skupina dále určí osobu, tzv. garanta PRO, jehož rolí bude iniciovat a koordinovat všechny činnosti spojené s realizací a aktualizacemi PRO. Garant PRO by měl být jeden z členů řídicí skupiny, příp. výkonného týmu.

#### Výkonný tým

Výkonný tým je složen z vybraných představitelů obce a vybraných zaměstnanců obce. Vedoucím výkonného týmu je starosta obce. Stěžejním úkolem výkonného týmu v procesu implementace PRO je předkládat řídicí skupině konkrétní návrhy projektů a rozvojových aktivit, které jsou v souladu se schváleným strategickým dokumentem. Dalšími úkoly výkonného týmu jsou: monitoring a průběžné vyhodnocování naplňování jednotlivých aktivit a zajištění aktualizace PRO (vlastními silami či za pomoci externí osoby).

## Schéma 2 Znárodnění systému řízení a organizačního zajištění naplňování PRO Velká Jesenice na období 2020–2025



Do procesu implementace PRO budou zapojeny i další subjekty, které budou plnit funkci poradní. Ze subjektů lze jmenovat např. zástupce dalších výborů zřízených obcí, zástupce zájmových spolků, experty z řad odborné veřejnosti, apod.

## 5.2 Systém financování Programu rozvoje

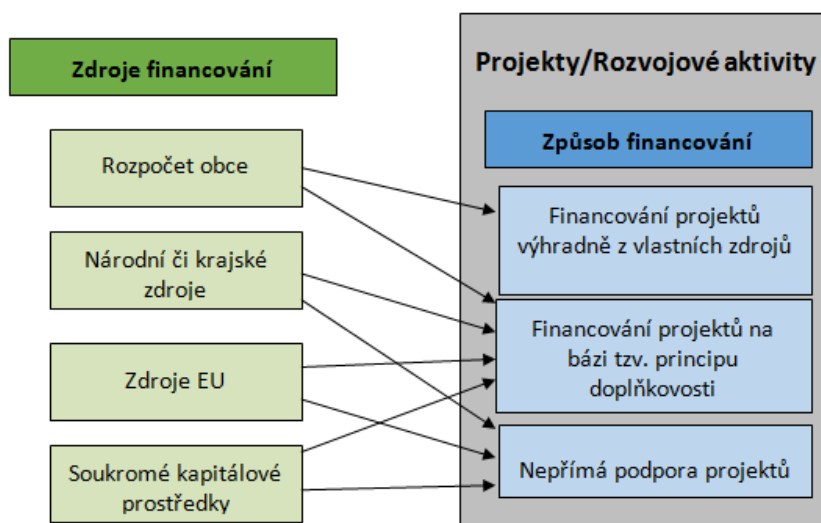
Z hlediska naplňování jednotlivých projektových záměrů PRO jsou nutné finanční prostředky. Realizace řady navržených aktivit se bezpochyby neobejde bez vnější finanční podpory. Proto je důležité využívat dostupné vnější finanční zdroje, jejichž příspěvek významně napomůže k jejich realizaci.

Financování rozvojových aktivit lze zajistit třemi předpokládanými způsoby:

1. **Financování projektů výhradně z vlastních zdrojů** – jednotlivé projekty jsou financovány výhradně z rozpočtu obce.
2. **Financování projektů na bázi tzv. principu doplňkovosti** – jednotlivé projekty jsou financovány z převážné části prostřednictvím externích finančních zdrojů a částečně z vlastních zdrojů. Externí finanční prostředky lze rozdělit na nevratné (dotace, granty) a vratné (úvěry, zápůjčky, apod.). Především nevratné externí finanční prostředky představují velmi významný podíl finančních zdrojů, které jsou potřebné k realizaci daného projektu (mohou pokrýt až 85 či 90 % celkových nákladů projektu). Z pohledu externích zdrojů lze uvažovat o následujících zdrojích financování:
  - z rozpočtu Evropské unie – strukturální fondy EU
  - ze státního rozpočtu ČR
  - z rozpočtu Královéhradeckého kraje
  - ze soukromých kapitálových prostředků (bankovní úvěry, zdroje soukromého sektoru, prostředky nestátních neziskových organizací).
3. **Nepřímá podpora projektů** – obec Velká Jesenice se nepodílí ani finančně ani realizačně na přípravě a realizaci projektů. Role obce je v tomto případě iniciační a komunikační, čímž napomáhá k prosazování daného projektového záměru.

Vazby systému financování Programu rozvoje znázorňuje schéma 3.

Schéma 3 Vazby systému financování PRO Velká Jesenice na období 2020–2025



### 5.3 Systém aktualizace Programu rozvoje

Nedílnou součástí implementace PRO je i jeho aktualizace. Jedná se totiž o tzv. „živý“ dokument, který by měl být aktualizován v čase. Šestileté období představuje dlouhou dobu, během které může dojít k výrazným změnám, ať se jedná o pozitivní či negativní trendy vývoje. Z výrazných změn lze jmenovat např. zásadní změny v hospodářské či regionální politice EU, potažmo České republiky, změny v důsledku komunálních voleb, apod.

Aktualizace probíhá na základě vyhodnocení realizace PRO, pokud nastaly významné skutečnosti ohledně realizace. Jmenovat lze např. situaci, kdy na základě kontroly naplňování strategických cílů lze vypustit, upravit či doplnit opatření nebo aktivity. Může dojít i k pozměnění samotných strategických cílů.

Komplexní aktualizaci PRO je doporučeno provést podle potřeb samotné obce, především pokud by nastaly výše jmenované skutečnosti. Pokud tyto skutečnosti nenastanou, ke komplexní aktualizaci PRO by mělo dojít nejdříve v polovině plánovacího období, tj. po třech letech. Dílčí revize dokumentu mohou probíhat průběžně, nejlépe ke konci každého kalendářního roku, ve vazbě na formulování dalších realizačních akcí PRO a ve vazbě na rozpočet obce (jedná se především o úpravu předpokládaného časového harmonogramu, nákladů a zdrojů financování)<sup>34</sup>.

S aktualizací a dílčími revizemi souvisí pravidelná tvorba akčního plánu, kdy jsou každoročně zhodnoceny uskutečněné aktivity a rozpracován plán činností na další rok. Tvorba akčního plánu na následující období, při využití zásobníku projektů, je úzce spjata s otázkou tvorby rozpočtu obce.

Aktualizace může být provedena buď dodatkem ke stávajícímu PRO, nebo přímo úpravou PRO, čímž vznikne nová verze (vhodnější varianta). Je nezbytné uvést termín aktualizace a vyznačit provedené změny.

Za zajištění aktualizace a dílčích revizí PRO Velká Jesenice je zodpovědný výkonný tým.

<sup>34</sup> Zdroj: GaREP spol. s r.o., e-Rozvoj.cz, s.r.o. (2013): Metodika tvorby programu rozvoje obce. Ministerstvo pro místní rozvoj České republiky, 70 s.

## 5.4 Systém monitoringu a vyhodnocování realizace Programu rozvoje

Systém monitoringu a vyhodnocování realizace PRO Velká Jesenice je důležitou součástí celého strategického dokumentu. Pro hodnocení byla zvolena metoda indikátorů. V rámci této metody jsou předem stanoveny ukazatele, pomocí nichž dochází k průběžnému hodnocení dosažených změn v rámci implementace PRO a tedy i evaluaci úspěšnosti strategie. Indikátorová metoda je v současné době hojně využívána, např. ve strategických dokumentech na úrovni kraje i celé České republiky či v operačních programech pro implementaci kohezní politiky EU.

Pro potřeby PRO Velká Jesenice na období 2020–2025 byly zvoleny dvě úrovně monitorovacích indikátorů:

- **Indikátor výsledku** – dosažitelný realizací souboru opatření, projektů/aktivit. V rámci dokumentu se jedná o hierarchickou úroveň strategických cílů.
- **Indikátor výstupu** – dosažitelný realizací konkrétního projektu/aktivity, tj. v rámci dokumentu se jedná o úroveň konkrétních navržených aktivit.

U každého navrženého indikátoru je definována měrná jednotka, hodnota výchozího stavu indikátoru a hodnota požadovaného cílového stavu. Cílový stav představuje hodnotu, které chceme ke konci programového období dosáhnout (v některých případech je uvedena frekvence za určité časové období). Pokud je u indikátoru uvedena měrná jednotka ANO/NE, výchozí a cílový stav je hodnocen v nula-jedničkovém měřítku, kde nula znamená NE a jednička znamená ANO.

Frekvence sledování indikátorů je doporučena následovně: u indikátorů výsledku je doporučeno provést hodnocení v polovině plánovacího období, tj. po třech letech, u indikátorů výstupu je doporučeno provést hodnocení v periodě jednoho roku, např. v lednu daného roku.

Předpokládanými zdroji dat pro hodnocení naplňování daných indikátorů budou podklady a dokumenty obce Velká Jesenice.

Indikátorové sady monitorovacích ukazatelů za jednotlivé klíčové oblasti rozvoje jsou uvedeny v následujících tabulkách.

**Tabulka 27 Sada monitorovacích ukazatelů klíčové oblasti rozvoje INFRASTRUKTURA**

Klíčová oblast	INFRASTRUKTURA	Monitorovací ukazatel	Jednotka	Výchozí stav	Cílový stav
Cíl	Rozvíjet stav, prvky a bezpečnost dopravní infrastruktury	Počet uskutečněných aktivit za účelem rozvoje stavu, prvků a bezpečnosti dopravní infrastruktury	počet	0	25
Opatření	<b>Usilovat o zkvalitnění infrastruktury pro motorovou a nemotorovou dopravu</b>				
Aktivity	Zřídit veřejná parkovací místa	Počet nově zřízených parkovacích míst	počet	0	10
	Zrekonstruovat místní komunikace	Délka nově rekonstruované silnice	km	0	5
	Dokončit rekonstrukci komunikace na tzv. Malé straně	Délka nově rekonstruované silnice	km	0	2,5
Opatření	<b>Usilovat o zvýšení bezpečnosti dopravy</b>				
Aktivity	Usilovat o větší bezpečnost silničního provozu	Počet aktivit vedoucích k větší bezpečnosti silničního provozu (měření rychlosti, přechod pro chodce, výstavba chodníku)	počet	0	3
	Umístit retardéry na komunikaci na tzv. Malé straně	Počet umístěných retardérů na komunikaci	počet	0	10
Cíl	<b>Řešit stav budov, ploch a zařízení ve vlastnictví obce</b>	<b>Počet objektů, ploch a zařízení s provedenými opatřeními</b>	<b>počet</b>	<b>0</b>	<b>47</b>
Opatření	<b>Zkvalitnit stav veřejných budov</b>				
Aktivity	Vystavět budovu hasičské zbrojnice	Vystavěna budova hasičské zbrojnice	ANO/NE	0	1
	Vybudovat zázemí pro technické služby	Vybudováno zázemí pro technické služby	ANO/NE	0	1
	Zrekonstruovat bytový dům čp. 102	Zrekonstruován bytový dům čp. 102	ANO/NE	0	1
	Získat do vlastnictví budovu pošty a zrekonstruovat ji	Získána do vlastnictví budova pošty	ANO/NE	0	1
		Provedena rekonstrukce budovy pošty	ANO/NE	0	1
Zajistit kolaudaci tělocvičny	Zajištěna kolaudace tělocvičny	ANO/NE	0	1	
Opatření	<b>Zkvalitnit stav veřejných ploch a zařízení</b>				
Aktivity	Vybudovat náves ve V. Jesenici	Vybudována náves ve Velké Jesenici	ANO/NE	0	1
	Zlepšit stav veřejného osvětlení	Počet zařízení veřejného osvětlení s provedenou výměnou	počet	0	40



Program rozvoje obce Velká Jesenice na období 2020–2025 – Implementační část

Cíl	Zajistit rozvoj další infrastruktury na území obce	Počet uskutečněných aktivit vedoucích k rozvoji další infrastruktury na území obce	počet	0	3
Opatření	<b>Uskutečňovat aktivity vedoucí k rozvoji služeb a bytové výstavby</b>				
Aktivity	Podporovat podnikatelské aktivity pro zajištění základních potřeb v obci	Počet podpořených podnikatelských aktivit	počet	0	2
	Zajistit plochy a vybudovat infrastrukturu pro novou bytovou výstavbu	Zajištěny plochy a vybudována infrastruktura pro novou bytovou výstavbu	ANO/NE	0	1

**Tabulka 28 Sada monitorovacích ukazatelů klíčové oblasti rozvoje ŽIVOTNÍ PROSTŘEDÍ**

Klíčová oblast	ŽIVOTNÍ PROSTŘEDÍ	Monitorovací ukazatel	Jednotka	Výchozí stav	Cílový stav
Cíl	Podpořit existenci stávajících a vznik nových přírodních ploch na území obce	Počet nově uskutečněných aktivit vedoucích k podpoře stávajících a vzniku nových přírodních ploch na území obce	počet	0	30
Opatření	Pokračovat v rozvoji, obnově a údržbě přírodních ploch a zeleně na území obce				
Aktivity	Revitalizovat vodní plochy uvnitř obce	Počet revitalizovaných ploch	počet	0	3
	Revitalizovat staré meandry Metuje a využít je jako mokřady	Revitalizované staré meandry Metuje	ANO/NE	0	1
	Realizovat opatření související se zadržováním vody v krajině	Počet realizovaných aktivit za účelem lepšího zadržování vody v krajině	počet	0	5
	Revitalizovat zeleň uvnitř obce	Počet vysázené zeleně	počet	0	20
	Revitalizovat zeleň v extravilánu obce	Délka revitalizovaných pásů	km	0	3
Cíl	Zkvalitnit odpadové hospodářství a minimalizovat vliv na životní prostředí	Počet realizovaných činností vedoucích ke zkvalitnění odpadového hospodářství a minimalizaci vlivu na životní prostředí	počet	0	8
Opatření	Zlepšit nakládání s odpady a minimalizovat dopad lidské činnosti mající negativní vliv na životní prostředí				
Aktivity	Vybudovat sběrný dvůr	Vybudován sběrný dvůr	ANO/NE	0	1
	Zajistit pořádek okolo nádob na odpad	Zajištěn pořádek okolo nádob na odpad	ANO/NE	0	1
	Zajistit více nádob na použitá drobná elektrozařízení	Počet nových nádob na použitá drobná elektrozařízení	počet	0	1
	Vybudovat vodovod a kanalizaci pro splaškové vody v místních částech Volovka, Veselice a na Novém Dvoře	Vybudován vodovod ve Veselici	ANO/NE	0	1
		Vybudována splašková kanalizace ve Veselici	ANO/NE	0	1
		Vybudován vodovod ve Volovce	ANO/NE	0	1
		Vybudována splašková kanalizace ve Volovce	ANO/NE	0	1
Vybudován vodovod Na Novém Dvoře	ANO/NE	0	1		

**Tabulka 29 Sada monitorovacích ukazatelů klíčové oblasti rozvoje VOLNÝ ČAS A PAMÁTKY**

Klíčová oblast	VOLNÝ ČAS A PAMÁTKY	Monitorovací ukazatel	Jednotka	Výchozí stav	Cílový stav
Cíl	Investovat do rozvoje prvků sloužících pro volnočasové aktivity a podporovat spolkový život v obci	Počet zrealizovaných aktivit pro volnočasové aktivity a spolkový život v obci	počet	0	35
Opatření	<b>Zkvalitnit údržbu stávajících a podpořit výstavbu nových hřišť</b>				
Aktivity	Upravit dětská hřiště a rozšířit je o herní prvky	Počet upravených hřišť	počet	0	2
	Zrekonstruovat zázemí sloužící pro venkovní sportoviště	Zrekonstruováno zázemí sloužící pro venkovní sportoviště	ANO/NE	0	1
	Vybudovat víceúčelové sportoviště	Vybudováno víceúčelové sportoviště	ANO/NE	0	1
Opatření	<b>Podpořit rozvoj spolků a dalších prvků, které slouží pro volnočasové aktivity</b>				
Aktivity	Podporovat konání sportovních a kulturních akcí	Počet podpořených sportovních a kulturních akcí	počet	5/rok	30
	Usilovat o dobudování cyklostezky	Vybudována cyklostezka	ANO/NE	0	1
Cíl	Řešit stav památek v obci	Počet uskutečněných aktivit vedoucích ke zlepšení stavu památek v obci	počet	0	8
Opatření	<b>Opravit památky v obci</b>				
Aktivity	Opravit hřbitovní zeď a márnici	Opravena hřbitovní zeď	ANO/NE	0	1
		Opravena budova márnice	ANO/NE	0	1
	Opravit sousoší a pomníky	Počet opravených sousoší a pomníků	počet	0	6

## 6 Seznamy

### 6.1 Seznam použitých zdrojů

- 1 MMR ČR, 2016. Regionální informační servis. Velká Jesenice [online]. © 2012–2016 [cit. 2018-06-10]. Dostupné z WWW: <http://www.risy.cz/cs/vyhledavace/obce/detail?zuj=574562&zsj=178420>.
- 2 Územně identifikační registr ČR [online]. © 1997-2012 [cit. 2018-06-10]. Dostupné z WWW: <http://www.uir.cz/>.
- 3 Veřejná databáze Českého statistického úřadu [online]. [cit. 2018-06-10]. Dostupná z WWW: <https://vdb.czso.cz/>.
- 4 Symboly – Velká Jesenice [online]. © Parlament České republiky, Poslanecká sněmovna [cit. 2018-06-10]. Dostupné z WWW: <https://rekos.psp.cz/detail-symbolu/id/c90eb259-13d2-4f4d-8012-81d0b5547fdf>.
- 5 Povodňový plán obce Velká Jesenice [online]. © 2006-2017 Vodohospodářský rozvoj a výstavba, a. s. [cit. 2018-06-10]. Dostupné z WWW: [http://kralovehradecky.dppcr.cz/web\\_574562/](http://kralovehradecky.dppcr.cz/web_574562/).
- 6 Velká Jesenice. Informační portál obce. *Územní plán obce* [online]. © 2011 – 2018 [cit. 2018-06-11]. Dostupné z WWW: <http://www.velkajesenice.cz/index.php?pid=27&sid=28>.
- 7 Místní akční skupina Mezi Úpou a Metují, z. s. *Strategie 2014 – 2020* [online]. © 2018 [cit. 2018-06-11]. Dostupné z WWW: <http://www.masmum.cz/strategie-2014-2020/>.
- 8 Velká Jesenice. Informační portál obce. [online]. © 2011 – 2018 [cit. 2018-06-10]. Dostupné z WWW: <http://www.velkajesenice.cz/index.php?pid=27&sid=28>.
- 9 ZELENÝ, Jaroslav. *HISTORIE a HISTORICKÉ ZAJÍMAVOSTI A UDÁLOSTI OBCE VELKÁ JESENICE* [online]. Dokument ve formátu pdf. Květen 2018 [cit. 2018-06-14]. Dostupné z WWW: <http://www.www.velkajesenice.cz/soubory/2018ostatnisoubory/Historie+obce+-+v%C3%BDtah.pdf>.
- 10 Insolvenční-rejstřík.cz [online]. [cit. 2018-07-02]. Dostupný z WWW: <http://insolvencni-rejstrik.cz/>.
- 11 UHLÍŘ, Václav. *Stavba velkojeseňického kostela asi v r. 1820* [online]. Dokument ve formátu pdf. [cit. 2018-07-10]. Dostupné z WWW: <http://www.www.velkajesenice.cz/soubory/2016ostatnisoubory/Historie%20kostela.pdf>.
- 12 Národní památkový ústav. *Nemovité památky* [online]. © 2003 – 15 [cit. 2018-07-15]. Dostupné z WWW: <http://monumnet.npu.cz/pamfond/list.php?hledani=1&KrOk=Ok&HiZe=%C8&VybUzemi=1&sNazSidOb=Velk%E1+Jesenice&Adresa=&Cdom=&Pamatka=&CiRejst=&IdCis=&Uz=B&PrirUbytOd=3.5.1958&PrirUbytDo=28.9.2018&KodKr=52&KodOk=5203>.
- 13 Webový portál ZŠ a MŠ Velká Jesenice [online]. © 2012 [cit. 2018-07-15]. Dostupné z WWW: <http://www.zakladniskola.info/>.

14 EKOTOXA s. r. o. *Podklady pro Rozbor udržitelného rozvoje území a RURÚ SO ORP Náchod 2016 – 4. aktualizace* [online]. Dokument ve formátu pdf. 2016 [cit. 2018-07-15]. Dostupné z WWW: [https://www.mestonachod.cz/urad/vystavba/uap/RURU\\_ORP\\_Nachod\\_2016.pdf](https://www.mestonachod.cz/urad/vystavba/uap/RURU_ORP_Nachod_2016.pdf).

15 Obec Velká Jesenice. *2. usnesení č. 2/6/2018 Rozpočet 2019, výhled, fond infrastruktury* [online]. Dokument ve formátu pdf. [cit. 2019-06-19]. Dostupné z WWW: [http://www.www.velkajesenice.cz/soubory/zapisyOZ/2018/prilohy/OZ20181212\\_pril%20usn%20a\\_rozp2019\\_schvaleny\\_jedna%20str.pdf](http://www.www.velkajesenice.cz/soubory/zapisyOZ/2018/prilohy/OZ20181212_pril%20usn%20a_rozp2019_schvaleny_jedna%20str.pdf).

16 Policie ČR. *OOP Česká Skalice* [online]. © 2018 [cit. 2018-09-10]. Dostupné z WWW: <http://www.policie.cz/clanek/oop-ceska-skalice-ceska-skalice-kontakty.aspx>.

17 Generální ředitelství Hasičského záchranného sboru ČR. *Pracoviště a stanice v okrese Náchod* [online]. © 2018 [cit. 2018-09-10]. Dostupné z WWW: <http://www.hzscr.cz/>

18 ZZS KHK. *Jaroměř* [online]. © 2017 [cit. 2018-09-10]. Dostupné z WWW: <https://www.zzskhk.cz/cs/jaromer>.

19 Český statistický úřad. *Volby do zastupitelstev obcí 05.10. - 06.10.2018* [online]. © 2018 [cit. 2019-06-19]. Dostupné z WWW: <https://volby.cz/pls/kv2018/kv21111?xjazyk=CZ&xid=1&xv=23&xdz=1&xnumnuts=5203&xobec=574562&xstrana=0&xstat=0&xodkaz=1>.

## 6.2 Seznam zkratk

ARES = Administrativní registr ekonomických subjektů

a. s. = akciová společnost

BPEJ = bonitované půdně ekologické jednotky

ČEZ = České energetické závody

ČOV = čistírna odpadních vod

čp. = číslo popisné

ČR = Česká republika

DP = dotační program

DPH = daň z přidané hodnoty

DSO = dobrovolný svazek obcí

EAO = ekonomicky aktivní obyvatelstvo

EU = Evropská unie

IDOS = internetový jízdní řád

IREDO = integrovaná regionální doprava

KČT = klub českých turistů

KES = koeficient ekologické stability

KHK kraj = Královéhradecký kraj

KN = katastr nemovitostí

KOR = klíčová oblast rozvoje

k. ú. = katastrální území

MAS = místní akční skupina

MMR = Ministerstvo pro místní rozvoj

MZe = Ministerstvo zemědělství

NP ŽP = Národní program životní prostředí

OP Z = Operační program Zaměstnanost

OÚ = obecní úřad

POÚ = pověřený obecní úřad

POV KHK = Program obnovy Královéhradeckého kraje

PRO = Program rozvoje obce

SC = specifický cíl

SDH = Sbor dobrovolných hasičů

SH ČMS = Sdružení hasičů Čech, Moravy a Slezska

SMS = short message service = služba krátkých textových zpráv

SO = strategická oblast

SO ORP = správní obvod obce s rozšířenou působností

s. p. = státní podnik

s. r. o. = společnost ručením omezením

SÚS KHK = Správa a údržba silnic Královéhradeckého kraje

StC = strategický cíl

SWOT = S – Strengths (silné stránky), W – Weaknesses (slabé stránky), O – Opportunities (příležitosti)  
a T – Threats (hrozby)

ÚAP ORP = územně analytické podklady obce s rozšířenou působností

ÚSES = územní systém ekologické stability

ZD = zemědělské družstvo

ZPF = zemědělský půdní fond

z. s. = zapsaný spolek

ZSJ = základní sídelní jednotka

## 6.3 Seznam tabulek

Tabulka 1 Skladebnost správní, technické, evidenční a sídelní struktury v rámci obce Velká Jesenice..	8
Tabulka 2 Struktura druhů pozemků půdního fondu v obci Velká Jesenice podle katastrálních území k 12. 6. 2018 (v m <sup>2</sup> ).....	10
Tabulka 3 Vývoj počtu obyvatel v obci Velká Jesenice a v jejích jednotlivých místních částech v období 1869–2018.....	13
Tabulka 4 Vývoj počtu obyvatel v obci Velká Jesenice dle pohlaví v období 2001–2018 vždy k 31. 12. příslušného roku.....	13
Tabulka 5 Pohyb obyvatelstva v obci Velká Jesenice v letech 2001–2018.....	14
Tabulka 6 Věková struktura obyvatelstva a průměrný věk v letech 2001–2018 .....	15
Tabulka 7 Vzdělanost obyvatelstva a index vzdělanosti v obci Velká Jesenice v letech 2001 a 2011 ..	16
Tabulka 8 Registrované i neregistrované zájmové spolky a sdružení mající sídlo v obci Velká Jesenice .....	17
Tabulka 9 Podnikatelské subjekty zaměstnávající 1 a více zaměstnanců a mající sídlo na území obce Velká Jesenice (k 4. 7. 2018).....	19
Tabulka 10 Struktura podnikatelských subjektů podle právní formy v obci Velká Jesenice k 31. 12. 2019.....	21
Tabulka 11 Zaměstnanost EAO v jednotlivých sektorech hospodářství v obci Velká Jesenice v roce 2011.....	22
Tabulka 12 Statistika nezaměstnanosti v obci Velká Jesenice v období 2014–2018 .....	23
Tabulka 13 Vyjíždka do zaměstnání v obci Velká Jesenice v letech 2001 a 2011 .....	23
Tabulka 14 Dopravní obslužnost obce (případně jednotlivých místních částí) Velká Jesenice autobusovými spoji podle jízdních řádů platných od 15. 12. 2019.....	26
Tabulka 15 Časová dostupnost vybraných měst autobusovou dopravou z místní části Velká Jesenice v pracovní dny podle jízdních řádů platných od 15. 12. 2019.....	26
Tabulka 16 Dopravní obslužnost obce Velká Jesenice vlakovými spoji podle jízdních řádů platných od 15. 12. 2019 .....	27
Tabulka 17 Časová dostupnost vybraných měst vlakovou dopravou z obce Velká Jesenice podle jízdních řádů platných od 15. 12. 2019 .....	27
Tabulka 18 Informace o domovním a bytovém fondu v obci Velká Jesenice v roce 2001.....	29
Tabulka 19 Informace o domovním a bytovém fondu v obci Velká Jesenice v roce 2011.....	29
Tabulka 20 Počet dětí/žáků navštěvujících školu v obci Velká Jesenice ve školních letech 2014/2015 až 2018/2019 .....	30
Tabulka 21 Zastoupení ZPF a nezemědělské půdy v jednotlivých katastrálních územích v obci Velká Jesenice podle katastrálních území k 2. 9. 2018 (v m <sup>2</sup> ).....	36
Tabulka 22 Vývoj plánovaného a skutečného rozpočtu obce Velká Jesenice v letech 2016–2018 .....	41
Tabulka 23 Příklady investičních akcí, které proběhly v obci Velká Jesenice v období let 2013–2018.	42
Tabulka 24 Stavby ve vlastnictví obce Velká Jesenice podle jednotlivých katastrálních území (k 29. 10. 2019).....	43
Tabulka 25 Přehled strategických a územních dokumentů.....	66
Tabulka 26 Přehled klíčových oblastí rozvoje, strategických cílů a opatření .....	73

Tabulka 27 Sada monitorovacích ukazatelů klíčové oblasti rozvoje INFRASTRUKTURA.....	96
Tabulka 28 Sada monitorovacích ukazatelů klíčové oblasti rozvoje ŽIVOTNÍ PROSTŘEDÍ.....	98
Tabulka 29 Sada monitorovacích ukazatelů klíčové oblasti rozvoje VOLNÝ ČAS A PAMÁTKY .....	99

## 6.4 Seznam grafů

Graf 1 Struktura druhů pozemků půdního fondu v obci Velká Jesenice k 12. 6. 2018 (v %) .....	11
Graf 2 Struktura podnikatelských subjektů v obci Velká Jesenice k 31. 12. 2019 (v %).....	21
Graf 3 Zemědělská půda na území obce Velká Jesenice podle zastoupení jednotlivých druhů pozemků (v %).....	36
Graf 4 Nezemědělská půda na území obce Velká Jesenice podle zastoupení jednotlivých druhů pozemků (v %) .....	37
Graf 5 Počet zjištěných trestných činů v územní působnosti OOP Česká Skalice v jednotlivých měsících v letech 2015, 2016 a 2017 .....	44
Graf 6 Index kriminality v územním obvodu OOP Česká Skalice v jednotlivých měsících let 2015, 2016 a 2017 .....	45
Graf 7 Index kriminality v jednotlivých OOP PČR územního odboru Náchod v letech 2015, 2016 a 2017 .....	45

## 6.5 Seznam obrázků

Obrázek 1 Geografická poloha obce Velká Jesenice a její členění .....	7
Obrázek 2 Znak obce Velká Jesenice .....	9
Obrázek 3 Vlajka obce Velká Jesenice .....	9
Obrázek 4 Záplavová území.....	33
Obrázek 5 Skupiny půdních typů na území obce Velká Jesenice .....	35
Obrázek 6 Ochrana ZPF v obci Velká Jesenice.....	38
Obrázek 7 Ohroženost půd vodní erozí na území obce Velká Jesenice .....	38
Obrázek 8 Potencionální ohroženost ZPF větrnou erozí na území obce Velká Jesenice .....	39

## 6.6 Seznam schémat

Schéma 1 Obecná struktura strategické části PRO Velká Jesenice na období let 2020–2025.....	71
Schéma 2 Znázornění systému řízení a organizačního zajištění naplňování PRO Velká Jesenice na období 2020–2025 .....	93
Schéma 3 Vazby systému financování PRO Velká Jesenice na období 2020–2025 .....	94

## 6.7 Seznam příloh

Příloha 1 Dotazník pro občany obce Velká Jesenice .....	105
Příloha 2 Zásobník projektových záměrů .....	109



## **Příloha 1 Dotazník pro občany obce Velká Jesenice**

*Vážení obyvatelé obce Velká Jesenice,*

*chtěli byste se aktivně podílet na rozvoji naší obce? Možná Vás nebaví čekat, až to za Vás udělá někdo jiný. Každý z Vás, ať již jako občan, podnikatel, člen zájmového spolku či jiného subjektu, má svoji představu o tom, jak by se obec, kde žijeme nebo podnikáme, měla rozvíjet. Jak bychom mohli žít v blízké budoucnosti, co opravit, zlepšit, zachovat či podpořit?*

*V tuto chvíli se nám naskýtá možná poslední šance, jak získat finanční prostředky z fondů EU k rozvoji naší obce. I proto bychom měli tuto šanci, v co možná největší míře, využít. Jak jsme již v předchozích letech zjistili, vyplatí se být připraveni!*

*Věnujte, prosím, několik málo minut vyplnění tohoto dotazníku a vyjádřete svůj názor, jakým směrem by se měl zaměřit rozvoj naší obce do roku 2025.*

*Dotazník můžete vyplnit buď v papírové podobě a následně odevzdat na obecním úřadě, nebo vyplnit elektronicky na [www.velkajesenice.cz](http://www.velkajesenice.cz) do 23. srpna 2019.*

*Děkujeme za Váš čas a projevový zájem!*

*Petr Jeništa, starosta*

*Jaroslav Zelený, 1. místopředseda*

*Kamil Lukášek, 2. místopředseda*

**Pokud není uvedeno jinak, označte vždy jednu z uvedených možností, případně formulujte svůj názor do volného prostoru k otázce.**

### **1. Jak se Vám v obci žije?**

- |   |                                       |
|---|---------------------------------------|
| <input type="checkbox"/> velmi dobře          | <input type="checkbox"/> spíše špatně |
| <input type="checkbox"/> spíše dobře          | <input type="checkbox"/> velmi špatně |
| <input type="checkbox"/> ani dobře ani špatně |                                       |

### **2. Co se Vám na obci nejvíce líbí? (zatrhněte maximálně 3 možnosti)**

- klidný život
- dobré mezilidské vztahy
- příznivé životní prostředí
- blízkost přírody
- dostupnost pracovních příležitostí
- dobrá dopravní dostupnost
- kulturní a společenský život
- sportovní vyžití
- vzhled obce
- jiné: .....

**3. Co se Vám na obci nelíbí? (zatrhněte maximálně 3 možnosti)**

- špatné vztahy mezi lidmi
- nezájem lidí o obec
- moc turistického ruchu v letním období
- málo kvalitní životní prostředí
- nedostatek pracovních příležitostí
- nedostatek či špatná dostupnost obchodů a služeb
- nedostatečný kulturní a společenský život
- nevyhovující veřejná doprava
- nedostatečná bytová výstavba
- nepořádek v obci
- špatné podmínky pro podnikání
- jiné:

**4. Jaké služby Vám v obci nejvíce chybí?**

.....

.....

.....

.....

**5. Pokuste se zhodnotit obec z hlediska níže uvedených podmínek**

(v každém řádku zakroužkujte číslici, která odpovídá míře Vaší spokojenosti):

		Velmi spokojen	Spíše spokojen	Spíše nespokojen	Velmi nespokojen	Je mi to lhostejné
1	<b>Bydlení</b>	1	2	3	4	5
2	<b>Veřejná doprava</b>	1	2	3	4	5
3	<b>Kultura a společenský život</b>	1	2	3	4	5
4	<b>Sportovní vyžití</b>	1	2	3	4	5
5	<b>Životní prostředí</b>	1	2	3	4	5
6	<b>Péče obce o své prostředí</b>	1	2	3	4	5
7	<b>Podmínky pro podnikání</b>	1	2	3	4	5
8	<b>Rozvoj obce</b>	1	2	3	4	5
9	<b>Informovanost o dění v obci</b>	1	2	3	4	5

**6. Mezilidské vztahy v obci považujete za:**

- |                                       |  |
|---------------------------------------|--|
| <input type="checkbox"/> velmi dobré  | <input type="checkbox"/> špatné            |
| <input type="checkbox"/> docela dobré | <input type="checkbox"/> nedovedu posoudit |
| <input type="checkbox"/> ne moc dobré |  |

**7. Myslíte si, že obyvatelé obce mají dostatek příležitostí ke vzájemným společenským kontaktům?**

- |                                       |  |
|---------------------------------------|--|
| <input type="checkbox"/> rozhodně ano | <input type="checkbox"/> rozhodně ne       |
| <input type="checkbox"/> spíše ano    | <input type="checkbox"/> nedovedu posoudit |
| <input type="checkbox"/> spíše ne     |  |

**8. Jaké komunikační kanály Vám nejvíce vyhovují?**

- |  |  |
|--|--|
| <input type="checkbox"/> místní rozhlas      | <input type="checkbox"/> e-mail                |
| <input type="checkbox"/> SMS                 | <input type="checkbox"/> Zpravodaj obcí Metuje |
| <input type="checkbox"/> webové stránky obce |  |

**9. Sledujete informace o dění v obci na webových stránkách?**

- |   |   |
|---|---|
| <input type="checkbox"/> pravidelně (min. 1x týdně) | <input type="checkbox"/> vůbec          |
| <input type="checkbox"/> občas (cca 1x za měsíc)    | <input type="checkbox"/> nemám internet |

**10. Jste ochoten/ochotna udělat něco pro rozvoj své obce?**

- |                                       |  |
|---------------------------------------|--|
| <input type="checkbox"/> rozhodně ano | <input type="checkbox"/> rozhodně ne       |
| <input type="checkbox"/> spíše ano    | <input type="checkbox"/> nedovedu posoudit |
| <input type="checkbox"/> spíše ne     |  |

**Pokud ano, jak se můžete zapojit?**

.....

**11. Představte si, že můžete rozhodnout o využití obecních finančních prostředků. Na co byste je přednostně využil/a? (zatrhněte maximálně 3 možnosti)**

- zlepšení podmínek pro podnikání
- podpora bytové výstavby
- častější spoje veřejné dopravy
- zřízení dalších provozoven obchodu a služeb v obci
- rekonstrukce místních komunikací
- dobudování technické infrastruktury
- podpora kulturních, společenských a sportovních aktivit
- péče o veřejnou zeleň a prostředí v obci
- opravy památek v obci
- podpora turistického zázemí a atraktivity
- jiné: .....

**12. Obecné informace o respondentovi**

žena     muž    Název subjektu / instituce:.....

**13. Věk**

do 18 let    19 – 29 let    30 – 49 let    50 – 64 let    65 a více let

**14. Bydliště/sídlo/pobočka firmy**

Velká Jesenice     Volovka     Veselice

**15. Vaše vzdělání**

základní     vyšší odborné  
 střední odborné     vysokoškolské  
 střední odborné s maturitou

**16. Jak dlouho v obci žijete/působíte?**

do 1 roku    1-5 let    6-10 let    11-20 let    21-30 let    31 a více let

**17. Typ Vaší domácnosti**

domácnost bez dětí  
 domácnost s nezaopatřenými dětmi (do 18 let)  
 jiné

**18. Vaše další náměty, připomínky, komentáře:**

.....  
.....  
.....

**19. Měli byste zájem aktivně se podílet na tvorbě Programu rozvoje obce Velká Jesenice?**

Můžete být členy pracovní skupiny, jejímž úkolem bude zhodnocení výsledků analytické a strategické části (doplnění, korekce), diskuze nad klíčovými oblastmi rozvoje a SWOT analýzou, prioritizace aktivit pro akční plán. Pokud máte zájem být členy pracovní skupiny, sdělte, prosím, tuto skutečnosti představitelům obce, kteří Vám podají bližší informace.

*Děkujeme za Váš čas při vyplnění dotazníku.*

**Příloha 2 Zásobník projektových záměrů**

Klíčová oblast rozvoje	Název	Žadatel	Role obce	Zdůvodnění a přínos pro rozvoj obce	Předpokládané náklady	Předpokládané zdroje financování	Předpokládané období realizace projektu	Vazba na klíčové oblasti rozvoje
<b>INFRASTRUKTURA</b>	Zřídit veřejná parkovací místa	Obec Velká Jesenice	realizační	rozvoj prvků infrastruktury, které slouží pro potřeby parkování automobilů	v řádu statisíců Kč	MMR prostředky KHK vlastní prostředky	2025	1
	Zrekonstruovat místní komunikace	Obec Velká Jesenice	realizační	rozvoj dopravní infrastruktury na území obce	v řádu jednotek mil. Kč	MAS MUM SFDI MMR prostředky KHK vlastní prostředky	průběžně po celé programové období	1
	Usílovat o větší bezpečnost silničního provozu	Obec Velká Jesenice	realizační	zvýšení bezpečnosti silničního provozu	v řádu statisíců až mil. Kč	MAS MUM SFDI, MMR prostředky KHK vlastní prostředky	průběžně po celé programové období	1
	Vystavět budovu hasičské zbrojnice	Obec Velká Jesenice	realizační	zlepšení občanské vybavenosti	14 milionů Kč	prostředky MV ČR – GŘHZS ČR prostředky KHK – POV vlastní prostředky	2025	1
	Zrekonstruovat bytový dům čp. 102	Obec Velká Jesenice	realizační	zlepšení stavu majetku obce	v řádu jednotek mil. Kč	vlastní prostředky	2021 – projektová dokumentace 2022 – realizace	1

Klíčová oblast rozvoje	Název	Žadatel	Role obce	Zdůvodnění a přínos pro rozvoj obce	Předpokládané náklady	Předpokládané zdroje financování	Předpokládané období realizace projektu	Vazba na klíčové oblasti rozvoje
<b>INFRASTRUKTURA</b>	Získat do vlastnictví budovu pošty a zrekonstruovat ji	Obec Velká Jesenice	iniciační/realizační	zlepšení využití budov pro potřeby obce a zabránění v jejich chátrání	3 miliony Kč	vlastní prostředky	průběžně, dokud nebude aktivita zrealizována	1
	Vybudovat náves ve V. Jesenici	Obec Velká Jesenice	realizační	rozvoj infrastruktury na území obce	v řádu jednotek mil. Kč	MMR prostředky KHK vlastní prostředky	2025	1
	Zlepšit stav veřejného osvětlení	Obec Velká Jesenice	realizační	rozvoj prvků technické infrastruktury, bezpečný pohyb chodců	v řádu statisíců Kč	prostředky MPO – EFEKT prostředky KHK vlastní prostředky	průběžně po celé programové období	1
	Podporovat podnikatelské aktivity pro zajištění základních potřeb v obci	podnikatelský subjekt	podpůrná	udržení, nebo zlepšení poskytovaných služeb v obci	v řádu statisíců Kč	prostředky žadatele EU – OP PIK 2014–2020 MMR	průběžně po celé programové období	1
	Zajistit plochy a vybudovat infrastrukturu pro novou bytovou výstavbu	Obec Velká Jesenice	realizační	dostupné stavební pozemky s přivedenými sítěmi technické infrastruktury	v řádu jednotek mil. Kč	MMR – program Podpora bydlení, podprogram Technická infrastruktura prostředky KHK vlastní prostředky	průběžně po celé programové období	1

Klíčová oblast rozvoje	Název	Žadatel	Role obce	Zdůvodnění a přínos pro rozvoj obce	Předpokládané náklady	Předpokládané zdroje financování	Předpokládané období realizace projektu	Vazba na klíčové oblasti rozvoje
<b>ŽIVOTNÍ PROSTŘEDÍ</b>	Revitalizovat vodní plochy uvnitř obce	Obec Velká Jesenice	realizační	zlepšení stavu přírodních ploch na území obce	v řádku jednotek mil. Kč	EU – OP ŽP 2014–2020 EU – PRV 2014–2020 prostředky KHK vlastní prostředky	průběžně, dokud nebude aktivita zrealizována	2
	Revitalizovat staré meandry Metuje a využít je jako mokřady	Obec Velká Jesenice	realizační	zadržování vody v krajině, zabránění eroze	v řádku jednotek mil. Kč	EU – OP ŽP 2014–2020 EU – PRV 2014–2020 prostředky KHK vlastní prostředky	průběžně po celé programové období	2
	Realizovat opatření související se zadržováním vody v krajině	Obec Velká Jesenice	Realizační iniciační	zadržování vody v krajině, zabránění eroze	v řádku jednotek mil. Kč	EU – OP ŽP 2014–2020 EU – PRV 2014–2020 prostředky KHK vlastní prostředky	průběžně po celé programové období	2
	Revitalizovat zeleň uvnitř obce	Obec Velká Jesenice	realizační	zintenzivnění údržby zeleně na území obce	v řádu desítek tis. Kč	vlastní prostředky	průběžně po celé programové období	2
	Revitalizovat zeleň v extravilánu obce	Obec Velká Jesenice	realizační	obnova krajiny v okolí obce	v řádku jednotek mil. Kč	EU – OP ŽP 2014–2020 EU – PRV 2014–2020 vlastní prostředky	průběžně po celé programové období	2

Klíčová oblast rozvoje	Název	Žadatel	Role obce	Zdůvodnění a přínos pro rozvoj obce	Předpokládané náklady	Předpokládané zdroje financování	Předpokládané období realizace projektu	Vazba na klíčové oblasti rozvoje
<b>ŽIVOTNÍ PROSTŘEDÍ</b>	Vybudovat sběrný dvůr	Obec Velká Jesenice	realizační	zlepšení nákladní s odpady a jejich třídění	v řádu jednotek mil. Kč	EU – OP ŽP 2014–2020 prostředky KHK vlastní prostředky	průběžně po celé programové období	1, 2
	Zajistit pořádek okolo nádob na odpad	Obec Velká Jesenice	realizační	zlepšení vzhledu obce	zanedbatelné	vlastní prostředky	průběžně po celé programové období	2
	Zajistit více nádob na použitá drobná elektrozařízení	Obec Velká Jesenice	realizační	zlepšení ekologického chování obyvatel a vlivu na životní prostředí	budou se odvíjet od druhu nádoby na elektroodpad a dohody se svozovou společností	vlastní prostředky	2021 a dále	2
	Vybudovat vodovod a kanalizaci pro splaškové vody v místních částech Volovka, Veselice a na Novém Dvoře	Obec Velká Jesenice	realizační	vyřešení problematiky zásobování místních částí vodou a likvidace odpadních vod	v řádu desítek mil. Kč	MZe prostředky KHK – POV vlastní prostředky	průběžně po celé programové období	1, 2



Klíčová oblast rozvoje	Název	Žadatel	Role obce	Zdůvodnění a přínos pro rozvoj obce	Předpokládané náklady	Předpokládané zdroje financování	Předpokládané období realizace projektu	Vazba na klíčové oblasti rozvoje
<b>VOLNÝ ČAS A PAMÁTKY</b>	Upravit dětská hřiště a rozšířit je o herní prvky	Obec Velká Jesenice	realizační	zlepšení infrastruktury pro děti v MŠ a ZŠ a zvýšení variability dostupných volnočasových aktivit	do 200 tis. Kč	EU – OP VVV 2014–2020 MMR prostředky KHK vlastní prostředky	průběžně po celé programové období	1, 3
	Zrekonstruovat zázemí sloužící pro venkovní sportoviště	Obec Velká Jesenice	realizační	zvýšení variability dostupných volnočasových možností	v řádu stovek tis. Kč	MMR prostředky KHK vlastní prostředky	2023	1, 3
	Vybudovat víceúčelové sportoviště	Obec Velká Jesenice	realizační	nárůst dostupné infrastruktury pro volnočasové aktivity	v řádu jednotek mil. Kč	MMR prostředky KHK prostředky obce	2025	1, 3
	Podporovat konání sportovních a kulturních akcí	Obec Velká Jesenice	podpůrná realizační	podpora spolkového života v obci	v řádu desítek až stovek tis. Kč	prostředky obce, spolků	průběžně po celé programové období	3
	Usilovat o dobudování cyklostezky	Svazek obcí Kladská stezka	iniciační	rozvoj dopravní infrastruktury a cestovního ruchu na území obce	v řádu desítek mil. Kč	SFDI EU – IROP 2014–2020 prostředky KHK	průběžně po celé programové období	3

Klíčová oblast rozvoje	Název	Žadatel	Role obce	Zdůvodnění a přínos pro rozvoj obce	Předpokládané náklady	Předpokládané zdroje financování	Předpokládané období realizace projektu	Vazba na klíčové oblasti rozvoje
<b>VOLNÝ ČAS A PAMÁTKY</b>	Opravit hřbitovní zeď a márnici	Obec Velká Jesenice Římskokatolická farnost Česká Skalice	realizační iniciační	zlepšení stavu památek v obci	v řádu mil. Kč	SZIF MMR prostředky KHK vlastní prostředky	2025	3
	Opravit sousoší a pomníky	Obec Velká Jesenice	realizační	zlepšení stavu památek v obci	v řádu jednotek mil. Kč	MMR prostředky KHK vlastní prostředky	průběžně po celé programové období	3

Vysvětlivky:

IROP = Integrovaný regionální operační program

KHK = Královéhradecký kraj

MMR = Ministerstvo pro místní rozvoj

MPO = Ministerstvo průmyslu a obchodu

SFDI = Státní fond dopravní infrastruktury

MZe = Ministerstvo zemědělství

SZIF = Státní zemědělský intervenční fond

OP ŽP = Operační program Životní prostředí

OP VVV = Operační program Věda, výzkum, vzdělávání

PRV = Program rozvoje venkova

Program rozvoje obce Velká Jesenice na období 2020–2025 – Přílohy

MAS MUM = Místní akční skupina Mezi Úpou a Metují

EFEKT = Energie efektivně